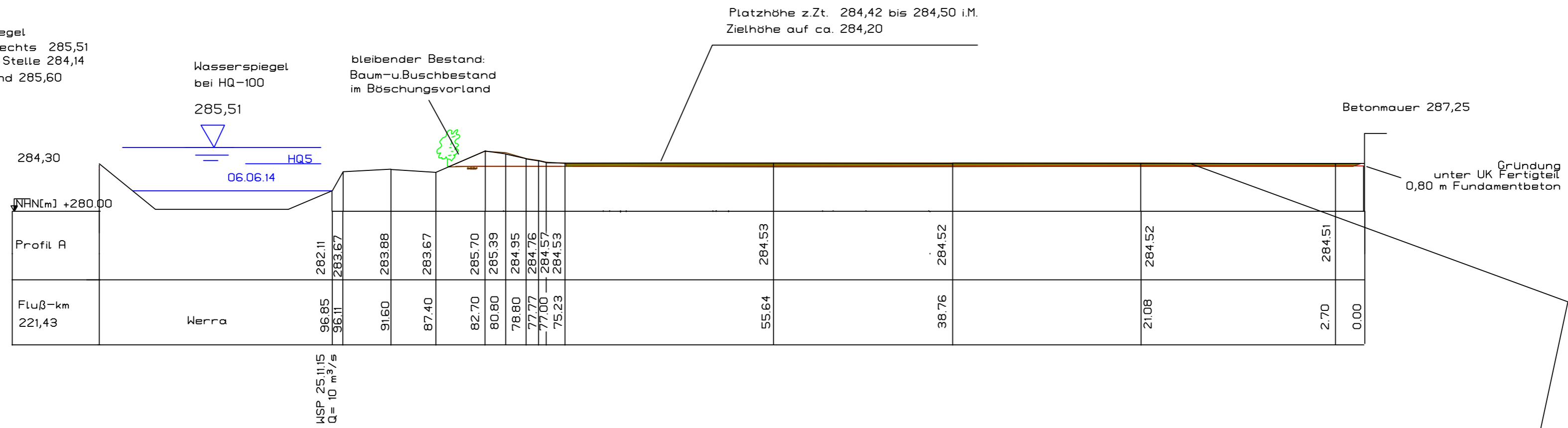


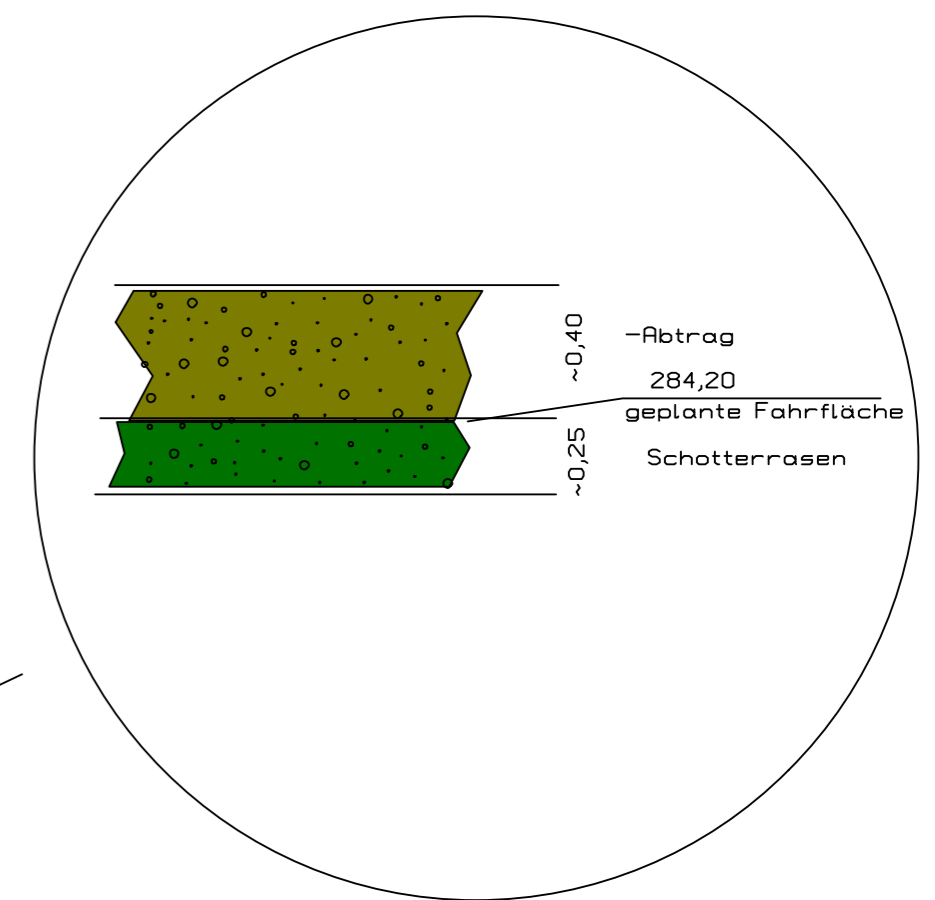
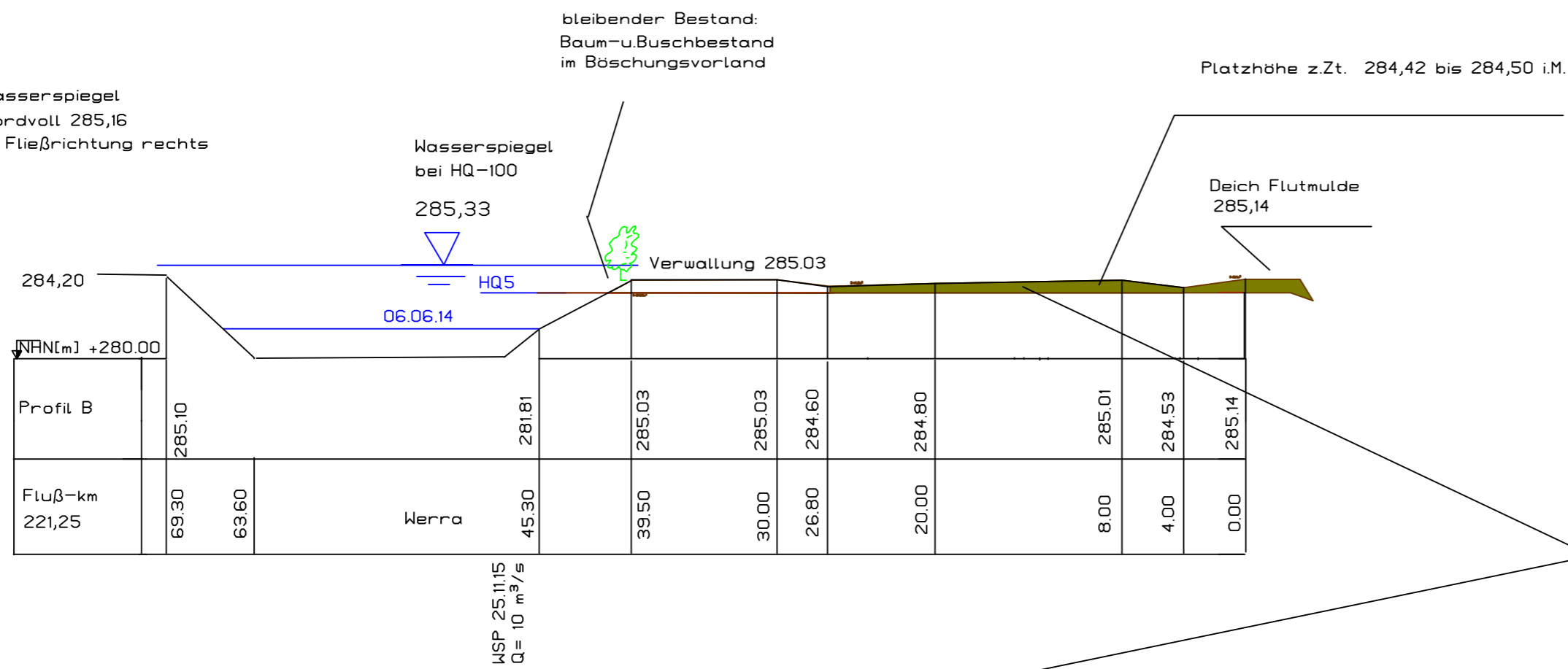
Querprofil A Km 221,43

Wasserspiegel
Bordvoll rechts 285,51
niedrigste Stelle 284,14
überwiegend 285,60



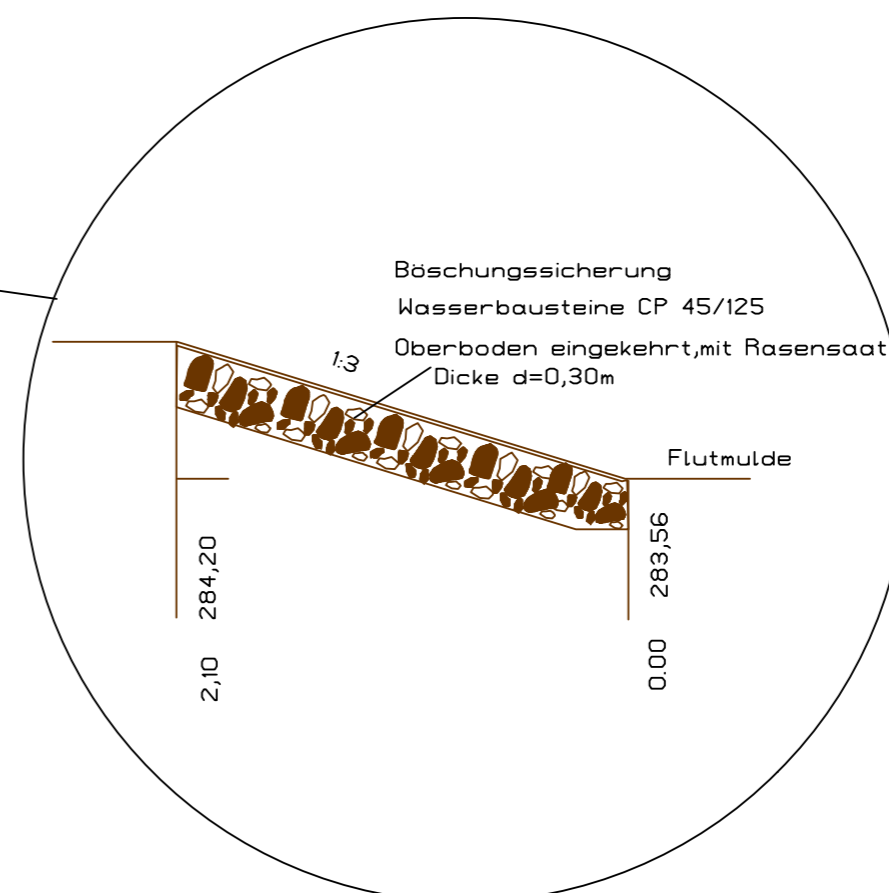
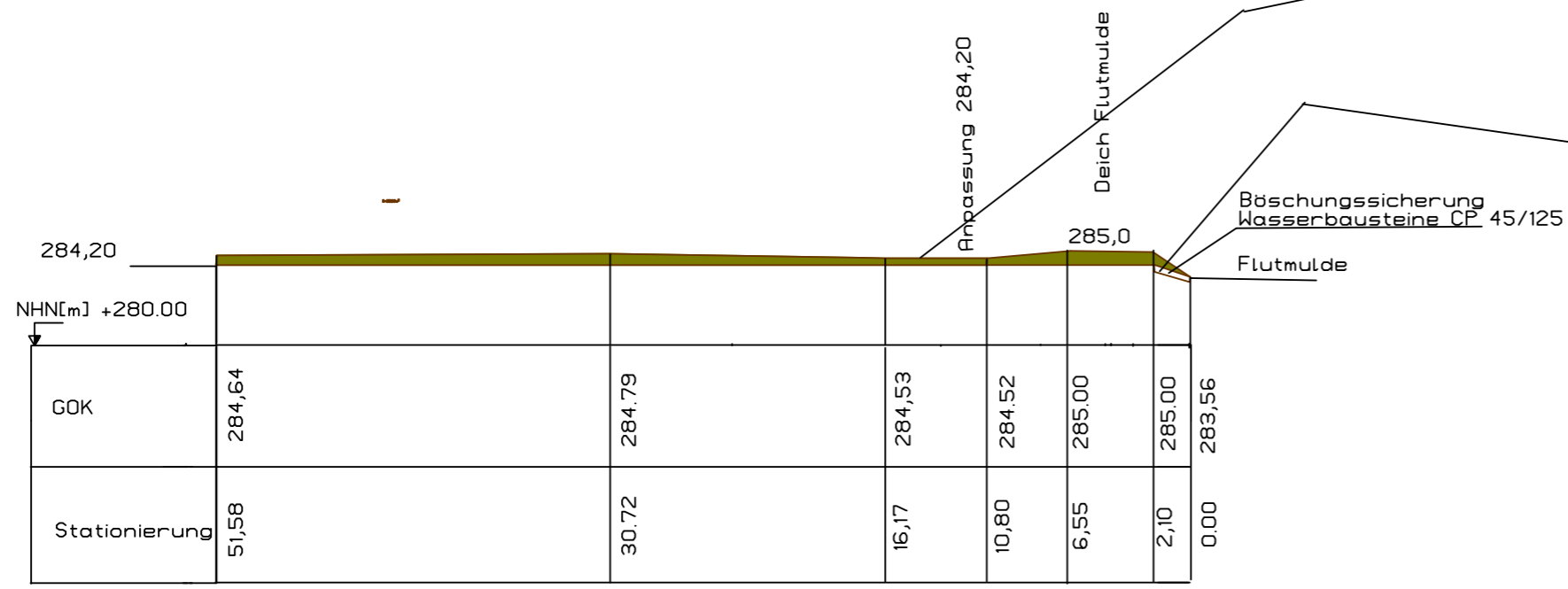
Querprofil B Km 221,25

Wasserspiegel
Bordvoll 285,16
in Fließrichtung rechts



Schnitt C
Deich Flutmulde

in der Längsachse
des Längsschnittes



Km 221,25 – Flußkilometer
entspr. amtlicher Festsetzung
zum USG 2009

Retentionsvolumen durch Aushub

Darstellung gegen Fließrichtung
Höhen in mNN Bezugssystem DHH62

Auftraggeber:
Stadtverwaltung Meiningen
Schloßplatz 1
98617 Meiningen

IB Wasserwirtschaft
Dipl.-Ing. FH Udo Gottlieb
Hask. 071 - 812418
98617 Meiningen An der Heuleite 11
Tel.: 03693-502048 u.gottlieb@online.de

Projekt
Festwiese Meiningen

Ansicht
Querprofile km 221,43 (1+67) , km 221,25 (2+86)

Korrektur: 08.07.2018
Maßstab 1:250 (A1)

geprüft:
Blatt Nr.: 3