

Maßnahmenblatt Hydromorphologie

Gewässerrahmenplan zur Umsetzung des Maßnahmenprogramms (EU-WRRL)

Name der Maßnahme Helme 27 Durchgängigkeit herstellen für Sohlabsturz Hesserode		Maßnahmen-ID 8458
Gewässer Helme	Herstellung bzw. Verbesserung der linearen Durchgängigkeit an Wehren, Abstürzen und Durchlassbauwerken, z.B. Rückbau, Umbau, Anlage eines passierbaren Bauwerkes als Umgehungsgerinne, Sohlgleite, Rampe, Fischauf- und -abstiegsanlage oder optimierte	Maßnahmenart Durchgängigkeit Maßnahmentyp: 69
	Oberflächenwasserkörper: Obere Helme Wasserkörper-Nr.: 20030	Maßnahmennummer GRP 2009: keine
Maßnahme aufgenommen in das Maßnahmenprogramm ab 2015		Umsetzungsstand <i>12/2014</i> noch nicht abgeschlossen

Erläuterung der Maßnahme

Maßnahmenträger: Unklar Stand 31.12.2015 vorbehaltlich anderer Regelungen bzw. Festlegungen	
Lage	Gemeinde: Nordhausen, Stadt Gewässerabschnitt(e): 27 Anfang: GK4 ETRS89 [*] Ende: GK4 ETRS89 [*] HW: 5708142 5706930 HW 5707998 5706820 RW: 4411293 619452 RW 4412116 620280
Hochwasserrisikogebiet:	Die Maßnahme liegt im Hochwasserrisikogebiet
Angaben zum Querbauwerk bei Maßnahmentyp 69	STOB-ID(s): 624 HM16 (RW; HW) : GK4 (4411966; 5707956)
	(RW; HW) : ETRS89 [*] (620132; 5706772)

* Koordinaten wurden berechnet, daher können Abweichungen auftreten

ehemalige Nutzung zur Wasserentnahme für "KAP Nordhausen", derzeit keine Nutzung bekannt oder erkennbar, Wasserrecht noch nicht aufgehoben

Bild



Sohlabsturz Hesserode

Flächeninanspruchnahme zu erwarten: **nein**

War eine Erheblichkeitseinschätzung Natura 2000 erforderlich? **ja**

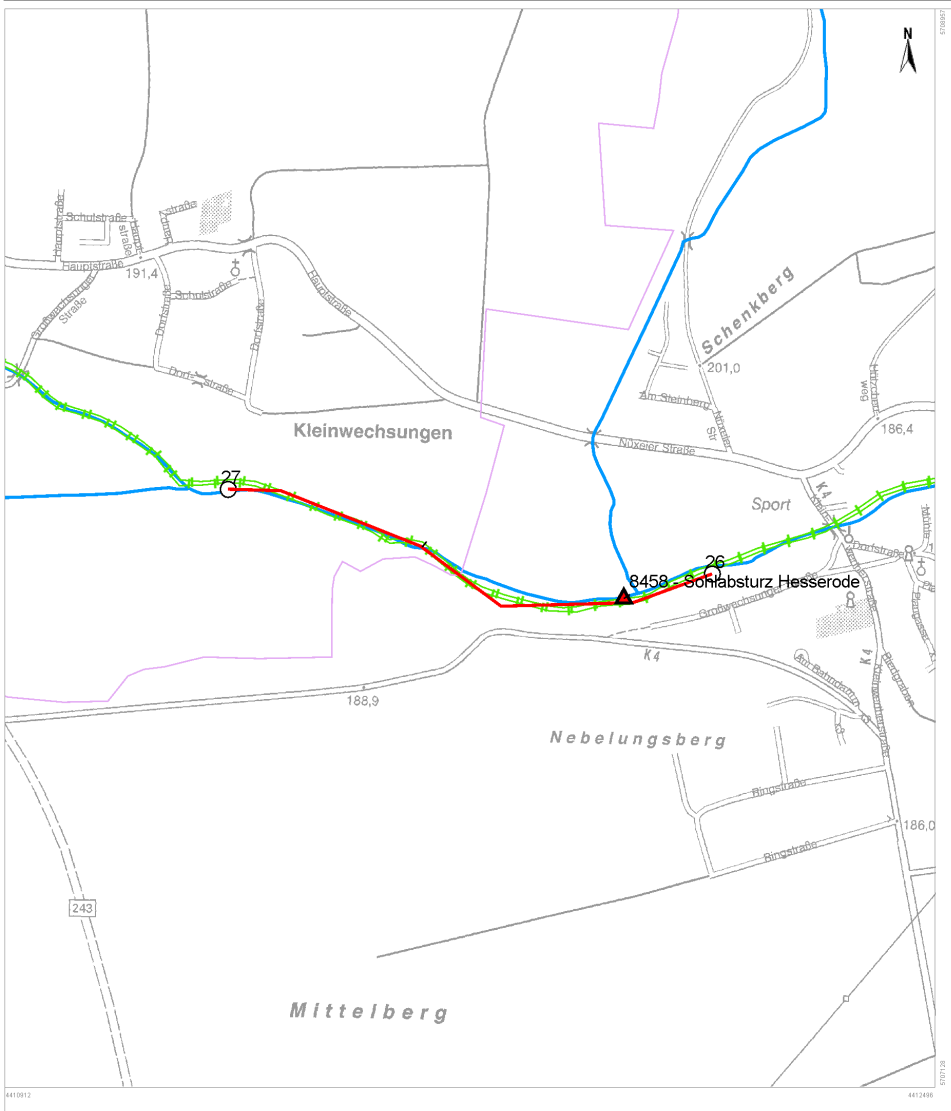
Die Vorprüfung wurde im Jahr 2013 durchgeführt und als verträglich bewertet.







Angaben zu den Einzelmaßnahmen entsprechend dem Handbuch zur naturnahen Unterhaltung und zum Ausbau von Fließgewässern


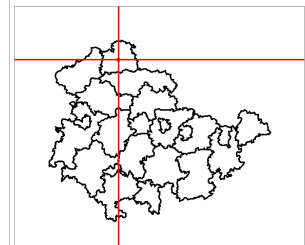
Einzelmaßnahme/n	Kurzbezeichnung	Gewässerabschnitt
Durchgängigkeit herstellen durch Umbau oder Rückbau	69	27

Karte

Maßnahmenkarte



- Maßnahme 2
 -  lineare Durchgängigkeit herstellen
- Maßnahme 2
 -  lineare Durchgängigkeit herstellen
- Schutzgebiete
 -  FFH-Gebiete
 -  Gewässer (Beschriftung)
 -  Oberflächenwasserkörper
- Maßnahme 1
 -  lineare Durchgängigkeit herstellen



Die raumbezogenen Basisdaten wurden vom Thüringer Landesamt für Vermessung und Geoinformation bereitgestellt und werden gemäß Genehmigung Nr. 1612-00585/2007 genutzt.

Die Angaben und Darstellungen in den Karten erfolgen ohne Gewähr für deren Vollständigkeit, Richtigkeit und kartographische Fehlerfreiheit.

© TLUG-Kartendienst

Ausdruck vom: 09.07.2018