




Legende

-  Auffüllung
-  Abtrag
-  Sohle Planung

Kartengrundlage © GDI-Th
 Lagesystem: ETRS89_UTM32
 Höhensystem: DE_DHHN2016_NH

Index	Änderung	Datum	Zeichen

Entwurfsverfasser:			Datum	Zeichen
 Ingenieurbüro MEINECKE GmbH Bochumer Straße 22 / 99734 Nordhausen Tel.: 03631 47 65 890 Fax: 03631 47 65 891 e-mail: info@ib-meinecke.de Internet: www.ib-meinecke.de	bearbeitet	19.07.2019	Scobel	
	gezeichnet	19.07.2019	Köhler	
	geprüft			
	Datum:	Unterschrift:		

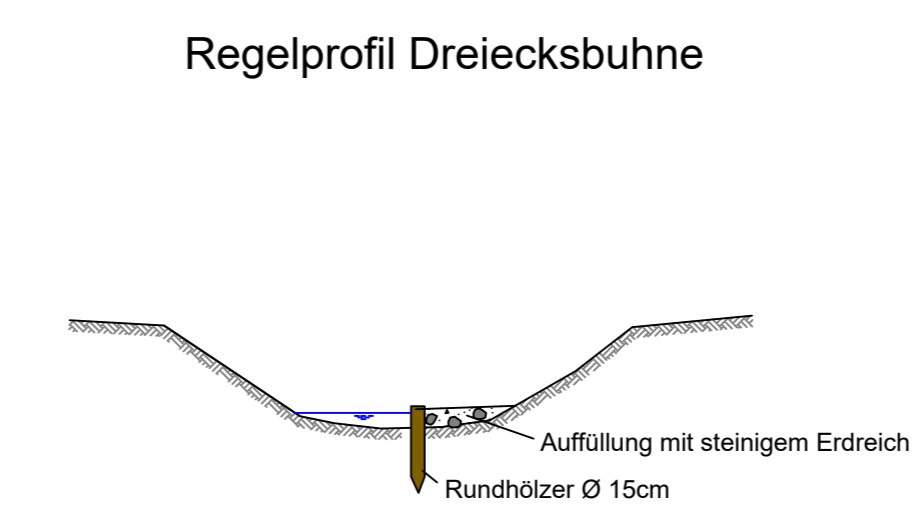
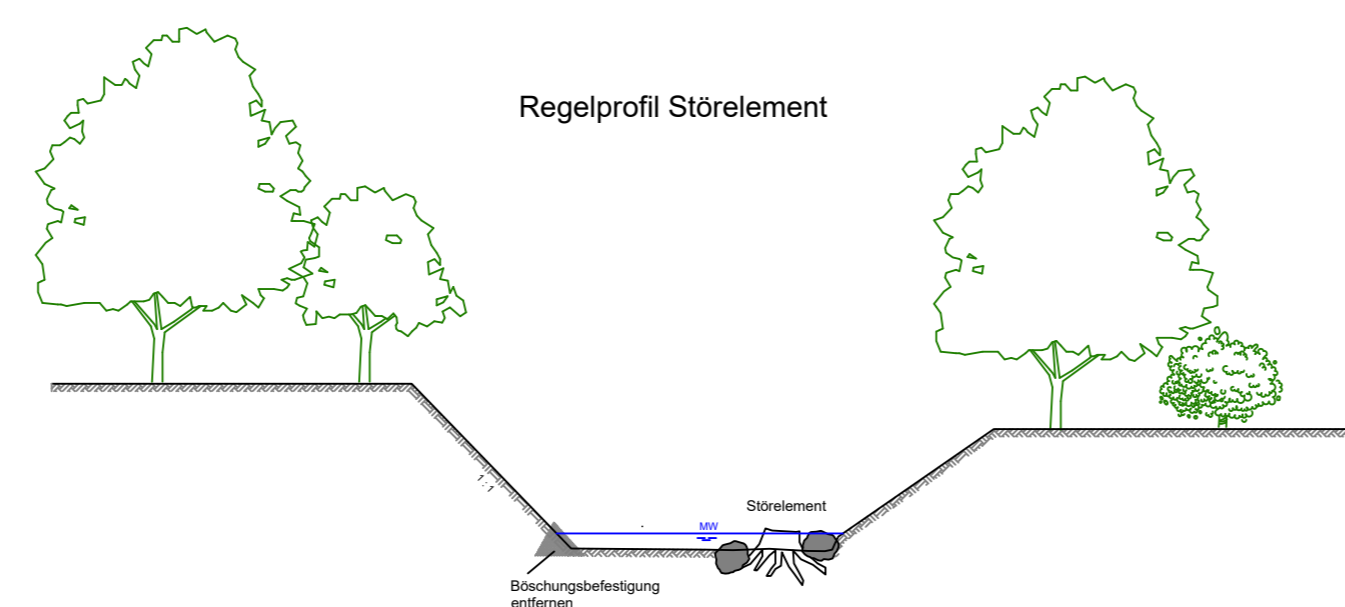
GENEHMIGUNGSPLANUNG

Freistaat Thüringen	 Thüringer Landgesellschaft <small>Weimarische Straße 29b / 99099 Erfurt / www.thlg.de Tel.: 0361/4413-0 Fax.: 0361/4413-272 / E-Mail: erfurt@thlg.de</small>	Gewässer: Helme
vertreten durch: Bauvorhaben:		Fluss-km: 60+420

Helme, Hesserode Durchgängigkeit HM16	Projektnummer: 72017-011 Unterlage: 3
Planinhalt:	Ausfertigung:

Quersprofil Wehr Regeldarstellung Strukturelemente	Plan-Nr.: 3.3 Blatt-Nr.: 1 Maßstab: 1 : 100 / 1 : 100
---	---

Planfreigabe - ThLG	Datum:	Unterschrift:
geprüft:		
freigegeben:		



Abbruch Wehr einschließlich Widerlagern, Tosbecken und Uferbefestigung.

