Querprofil Wehr Langewiesen, M 1:100

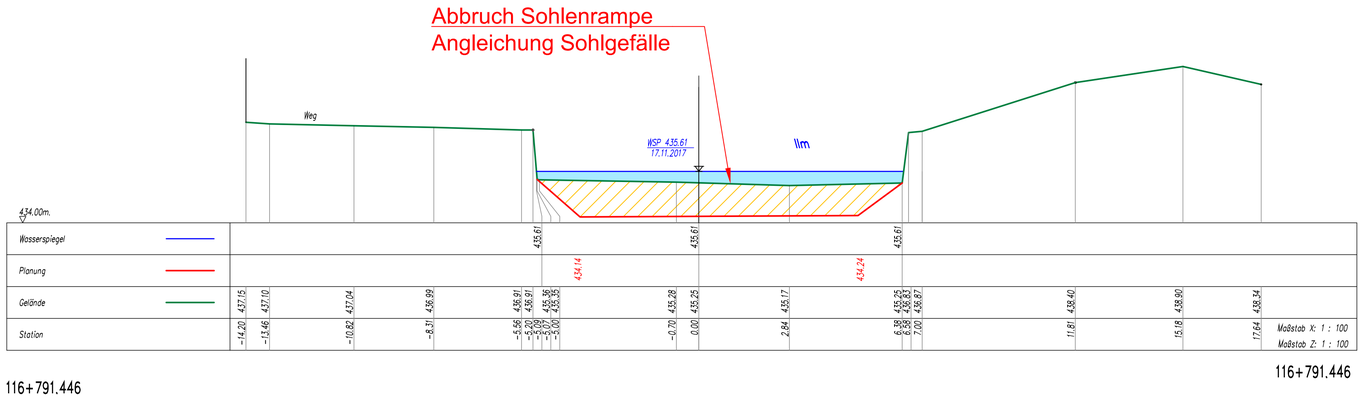

Regelzeichnung Löschwasserentnahme

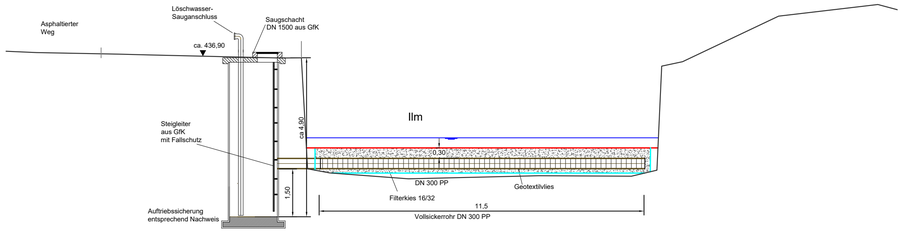

Legende

- Auffüllung
- Abtrag
- Sohle Planung

Längsschnitt Wehr Langewiesen, M 1:250 / 1:100

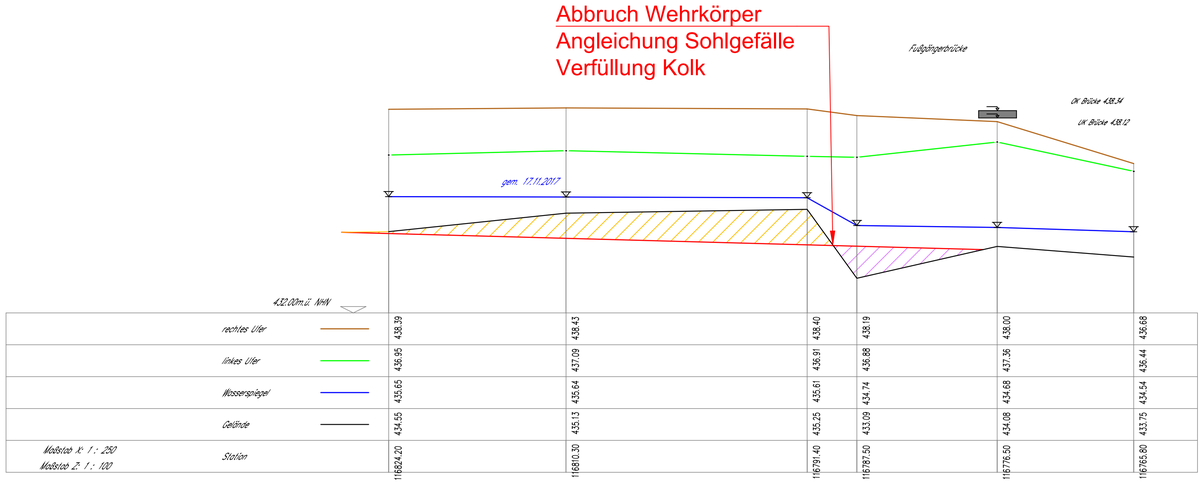

Längsschnitt IL 55

Kartengrundlage © GDI-Th
Lagesystem: ETRS89_UTM32
Höhensystem: DE_DHHN2016_NH

Index	Änderung	Datum	Zeichen

Entwurfsverfasser:

Ingenieurbüro
MEINECKE GmbH
Bochumer Straße 22 / 99734 Nordhausen
Tel.: 03631 47 65 890 Fax: 03631 47 65 891
e-mail: info@ib-meinecke.de
Internet: www.ib-meinecke.de

	Datum	Zeichen
bearbeitet:	05.07.2019	Scobel
gezeichnet:	05.07.2019	Köhler
geprüft:		

Datum: Unterschrift:

GENEHMIGUNGSPLANUNG

Freistaat Thüringen
vertreten durch: Thüringer Landgesellschaft.
Weimarische Straße 29b / 99099 Erfurt / www.thlg.de
Tel.: 0361/4413-0 Fax.: 0361/4413-272 / E-Mail: erfurt@thlg.de

Gewässer: Ilm
Fluss-km: 116+100 - 120+600

Bauvorhaben:
Ilm, Langewiesen, Ilmenau,
NGE, DG (IL 54, 55, 60)

Projektnummer: 72015-005
Unterlage: 4
Ausfertigung:

Planinhalt:
Regelzeichnung
Wehr Langewiesen IL 55
Längsschnitt / Querprofil

Plan-Nr.: 4.1
Blatt-Nr.: 1
Maßstab: 1 : 250 / 1 : 100

Planfreigabe - ThLG
geprüft:
freigegeben:
Datum:
Datum: Unterschrift:

H:\ILM\Langewiesen_NGE_DG\Phase4\Zeichnungen\LP4_Längsschnitte.dwg