

Arbeitskreis Hallesche Auenwälder zu Halle/Saale e.V.
Große Klausstraße 11 • 06108 Halle (Saale)



Große Klausstraße 11
06108 Halle (Saale)

VERANSTALTUNGSPLAN FÜR DAS JAHR 2018 DES ARBEITSKREISES HALLESCHER AUENWÄLDER ZU HALLE (SAALE) E.V. (AHA)

A. ÖFFENTLICHE VERSAMMLUNGEN

MITGLIEDERVERSAMMLUNGEN

jeweils 19.00 Uhr im Holzplatz 7a in 06108 Halle (Saale), am Montag, dem

08.01., 05.02., 05.03., 09.04., 07.05., 04.06.,
02.07., 06.08., 03.09., 01.10., 05.11., 03.12.

B. VORSTANDSSITZUNGEN

(keine öffentliche Versammlung, nur für Mitglieder des AHA)

jeweils 19.00 Uhr im Reformhaus, Große Klausstraße 11 in 06108 Halle (Saale), am
Montag, dem

15.01., 12.02., 12.03., 16.04., 14.05., 11.06.,
16.07., 13.08., 10.09., 15.10., 12.11., 10.12.

C. SPRECHZEITEN

I. Geschäftsstelle in Halle

Dienstag: von 17.00 bis 19.00 Uhr

Mittwoch: von 16.00 bis 18.00 Uhr

in der Großen Klausstraße 11

☎ 0345 - 200 27 46

☎ 01805-684 308 363 (deutschlandweit zum Ortstarif)

II. Regionalgruppe Merseburg-Leuna-Bad Dürrenberg

Nach telefonischer Vereinbarung

in Weiße Mauer 33

06217 Merseburg

☎ 0176 - 52562945

☎ 0180-5684 308 363 (deutschlandweit zum Ortstarif)

III. Ortsgruppe Bitterfeld-Wolfen

Nach telefonischer Vereinbarung

über

Evangelisches Kirchspiel Wolfen
 OT Wolfen
 Leipziger Straße 81
 06766 Bitterfeld-Wolfen
 ☎ 0173 - 9917836

IV. Regionalgruppe Wettin-Könnern-Bernburg
 Dienstag: von 18.00 bis 19.00 Uhr
 attac-Villa Könnern
 Bahnhofstraße 06
 06420 Könnern (Saale)
 ☎.: 034691/52435
 ☎ 01805-684 308 363 (deutschlandweit zum Ortstarif)

V. Regionalgruppe Leipzig und Umland
 Otto-Adam-Straße 14
 04157 Leipzig
 Tel.: 0176/84001924
 Fax.: 01805-684 308 363
 E-Mail: aha_halle@yahoo.de
 Internet: http://www.aha-halle.de

D. ÖFFNUNGSZEITEN UMWELTBIBLIOTHEK MERSEBURG „JÜRGEN BERNT – BÄRTL“ (UBM)

Ort: Weiße Mauer 33 in 06217 Merseburg

Nach telefonischer Vereinbarung
 ☎ 0176 - 52562945

E. ARBEITSEINSÄTZE

jeweils 10.00 Uhr, am **Samstag**, dem

Datum	Ort	Treffpunkt
13.01.	Halle, Peißnitz	Peißnitzhaus (ehem. Pionierhaus)
10.02.	Merseburg, UBM	Weiße Mauer 33
10.03.	Merseburg, UBM	Weiße Mauer 33
07.04.	Halle, Forstwerder	Bogenbrücke
12.05.	Halle, Peißnitz	Peißnitzhaus (ehem. Pionierhaus)
09.06.	Dessau-Roßlau, Streuobstwiese	Eingang Landhaus, Am Landhaus 01
14.07.	Dessau-Roßlau, Streuobstwiese	Eingang Landhaus, Am Landhaus 01
11.08.	Halle, Peißnitz	Peißnitzhaus (ehem. Pionierhaus)
15.09.	Halle, Forstwerder	Bogenbrücke 14. Freiwilligentag
15.09.	Merseburg, UBM	Weiße Mauer 33 14. Freiwilligentag
13.10.	Halle, Forstwerder	Bogenbrücke
10.11.	Dessau-Roßlau, Streuobstwiese	Eingang Landhaus, Am Landhaus 01
08.12.	Merseburg, UBM	Weiße Mauer 33

Weitere Arbeitseinsätze auf der **Streuobstwiese „Am Landhaus“** in der Stadt **Dessau-Roßlau** finden bedarfsorientiert statt. Eine Information der Termine der Arbeitseinsätze erfolgt rechtzeitig.

F. EXKURSIONEN, ERFASSUNGEN VON FAUNA UND FLORA UND ANDERE VERANSTALTUNGEN

I. Regionale und überregionale Veranstaltungen des AHA

- Januar**
- Samstag, den 06.01., um 10.00 Uhr**
Neujahrswanderung zum Naturschutzgebiet Hakel
 Gemeinsam mit der Bürgerinitiative Hakelwald
 Treffpunkt: **Heteborn, Hakelstraße, am Waldrand des Hakels,**
 Dauer: ca. 2 Stunden
- Samstag, den 20.01., um 10.00 Uhr**
Neujahrswanderung in das Naturschutzgebiet „Prinzenschneise“ am Ettersberg in und bei Weimar
 Gemeinsam mit der Bürgerinitiative pro Ettersberg
 Treffpunkt: **Eingang Buttstedter Straße, 99427 Weimar**
 Dauer: ca. 3 Stunden
- Samstag, den 27.01., um 10.00 Uhr**
Neujahrswanderung in die Fasanerie in Köthen
 Gemeinsam mit dem Bürgerbündnis für Köthen (Anhalt) e.V.
 Treffpunkt: **Ecke Fasanerieallee/Joachimiallee, Parkplatz Hochschule, Zufahrt Creperie**
 Dauer: ca. 2 Stunden
- Februar**
- Samstag, den 03.02., um 10.00 Uhr**
35. Jahrestag der Gründung des Arbeitskreises Umweltschutz Halle in der Gesellschaft für Natur und Umwelt im Kulturbund der DDR am 16.01.1983
 Winterexkursion zum Hufeisensee in Halle (Saale)
 Treffpunkt: **Ecke Delitzscher Straße/Käthe-Kollwitz-Straße**
 Dauer: ca. 5 Stunden
- Samstag, den 17.02., um 10.00 Uhr**
 Winterexkursion zum Holzplatz, zu den Pulverweiden, zur Unteren Aue und zur Rabeninsel in Halle (Saale)
 Treffpunkt: **Kreuzung Holzplatz/Mansfelder Straße, Ecke Karstadt**
 Dauer: ca. 4 Stunden
- Samstag, den 24.02., um 10.00 Uhr**
 Winterexkursion zum Naturschutzgebiet „Untere Geiselniederung“ zwischen Merseburg und Geusa, Ortsteil Zscherben
 Treffpunkt: **Bahnhof Merseburg**
 Dauer: ca. 3 Stunden

März**Samstag, den 03.03., um 10.00 Uhr**Rundexkursion Niemberg – Burgstetten – Abatassinenberg – Niemberg
gemeinsam mit dem Burgstetten e.V.Treffpunkt: **Bahnhof Niemberg**Endpunkt: **Bahnhof Niemberg**

Dauer: ca. 4 Stunden

Samstag, den 17.03., um 10.00 UhrFahradexkursion durch die Saaleaue zwischen den Städten Weißenfels,
Bad Dürrenberg, Leuna und Merseburg sowie der Saale-Elster-Luppe-
Aue zwischen den Städten Merseburg und Halle (Saale) mit Blick zur
Mündung der Rippach in die Saale, Aufenthalt am Saalealtarm bei Groß-
korbetha, in der Saaleaue bei Bad Dürrenberg, im Mündungsbereich des
Ellerbaches in die Saale, im Kreypauer(Göhlitzscher) Holz, in der Fasane-
rie in Merseburg, im Mündungsbereich der Laucha in die Saale und an
der Weißen Elster in Halle - AmmendorfTreffpunkt: **Vorplatz des Bahnhofes Weißenfels**Ende: **Straßenbahnd Haltestelle Halle-Ammendorf, Regensbur-
ger Straße**

Dauer: ca. 5 Stunden

Samstag, den 24.03., um 10.00 UhrFahradexkursion von Bernburg nach Könnern entlang der Saale zum
Dröbelschen Busch und zur Streuobstwiese „Am Werder“, vorbei an dem
Mündungsbereich der Wipper, durch das Naturschutzgebiet „Auwald bei
Plötzkau“ und zum Severin bei GnölbzigTreffpunkt: **Bahnhof Bernburg**Ende: **Bahnhof Könnern**

Dauer: ca. 6 Stunden

Karfreitag, den 30.03., um 10.00 Uhr**„Bäume pflanzen statt abholzen“ – eine gemeinsame Aktion mit der Initi-
ative „Pro Baum“**Treffpunkt: Ochsenbrücke zwischen Riveufer und Ziegelwiese in Halle
(Saale)**April****Samstag, den 14.04., um 10.00 Uhr**Fahradexkursion zu den Naturschutzgebieten „Saalberghau“ und „Un-
tere Mulde“ unweit des Mündungsbereiches der Mulde in die Elbe mit
Vorstellung der Projektes Betreuung der Streuobstwiese „Am Landhaus“
und des geplanten NaturerkenntnispfadesTreffpunkt: **Bahnhof Roßlau**

Dauer: ca. 6 Stunden

Samstag, den 21.04., um 10.00 UhrExkursion entlang des Goldgrundbaches, des Kliebigbaches und des Dip-
pelsbaches bis zur Bösen SiebenTreffpunkt: **Bahnhof Wolferode**

Dauer: ca. 6 Stunden

Tag des Baumes:**Mittwoch, den 25.04., um 17.00 Uhr**

Exkursion ab Ecke Delitzscher Straße/Landsberger Straße, entlang des Schlachthofes bis zur Ecke Magdeburger Straße/Forsterstraße in Halle (Saale)

Treffpunkt: **Ecke Delitzscher Straße/Landsberger Straße**

Dauer: ca. 3,5 Stunden

Samstag, den 28.04., um 10.00 Uhr

Fahradexkursion entlang der Ilm bis zur Mündung in die Saale in die Saale in Großheringen

Treffpunkt: **Bahnhof Apolda**Ende: **Bahnhof Großheringen**

Dauer: ca. 6 Stunden

Mai**Samstag, den 05.05., um 10.00 Uhr**

Fahradexkursion in die Saale-Elster-Luppe-Aue zwischen Halle (Saale) und Leipzig

Fahradexkursion entlang des Diemitzer Grabens, der Reide, zum Überlauf des Hufeisensees in die Reide, in den Park von Dieskau, durch die Saale-Elster-Luppe-Aue und entlang des Wallendorfer und des Raßnitzer Sees im Landkreis Saalekreis, durch die Luppeaue bei Schkeuditz, durch die Elster-Luppe-Nahle-Aue in der Stadt Leipzig sowie zum Mündungsbereich der Parthe

Treffpunkt: **Kreuzung Otto-Stomps-Straße/Reideburger Straße/Fieteschulze-Straße in Halle (Saale)**Ende: **Hauptbahnhof Leipzig, Ausgang Kurt-Schumacher-Straße**

Dauer: ca. 6 Stunden

Samstag, den 26.05., um 10.00 Uhr

Fahradexkursion zum Ziethebusch, zur Ziethe und zum Mündungsbereich in die Fuhne bei Plömnitz sowie entlang der Fuhne bis zur Mündung in die Saale in Bernburg

Treffpunkt: **Bahnhofsvorplatz, Eingang Bahnhof Köthen**Ende: **Bahnhof Bernburg**

Dauer: ca. 5 Stunden

Dienstag, den 29.05., um 17:00 Uhr

35. Jahrestag der Gründung der Patenschaftsgruppe Peißnitz des Arbeitskreises Umweltschutz Halle in der Gesellschaft für Natur und Umwelt im Kulturbund der DDR am 29.05.1983

Exkursion durch das Naturschutzgebiet "Nordspitze Peißnitz"

Treffpunkt: **Peißnitzhaus (ehem. Pionierhaus)**

Dauer: ca. 3 Stunden

Juni**Samstag, den 02.06., um 10:00 Uhr**

Fahradexkursion zu den Sülldorfer Salzquellen mit folgender Route:

Stationen Frohser Berg (Flora/Fauna), Sohlen entlang der Sülze über Dodendorf nach Sülldorf.

Sülzetalradweg weiter über Langenweddingen/Osterweddingen nach Beyendorf.

Station in den Sohlener Bergen mit Endpunkt Bahnstation Magdeburg /Südost.

Treffpunkt: Haltepunkt der Bahn in Schönebeck-Frohse.

Endpunkt: Bahnstation Magdeburg /Südost.

Dauer: ca. 6 Stunden

Dienstag, den 05.06., um 18.00 Uhr

Exkursion anlässlich des Tages der Umwelt durch die Parkanlage zum „Oberhof“ der ehemaligen preußischen Staatsdomäne in Gatersleben

Treffpunkt: Eingang Gebäude Schmiedestraße 1 in Gatersleben

Dauer: ca. 2 Stunden

Dienstag, den 05.06., um 17.00 Uhr

Exkursion anlässlich des Tages der Umwelt zur Mittellache

Marschroute: Auenrestwald „Wolfener Busch“, Salegaster Chaussee, Wiesenweg zur Mittellache, Umrundung der Mittellache, Rückmarsch

Treffpunkt: Bahnhof Wolfen

Dauer: ca. 2 Stunden

Dienstag, den 05.06., um 18.00 Uhr

Exkursion anlässlich des Tages der Umwelt zum flächenhaften Naturdenkmal Klausberge und zum Naturschutzgebiet Forstwerder in Halle (Saale)

Treffpunkt: Ecke Wasserweg/Emil-Eichhorn-Straße

Dauer: ca. 3 Stunden

Samstag, den 16.06., um 10.00 Uhr

Fahradexkursion entlang der Fuhne zum Gondelteich, zum Erlenschen-Wald „Reudener Busch“, zur Brödelgrabeneinmündung, zur Fuhnevogtei, zum Quellgebiet der Fuhne mit Fuhnebifurkation, zum Quellbusch sowie entlang des Zörbiger Strengbaches bis zum Gut Mösslitz

Treffpunkt: Bahnhof Wolfen

Dauer: ca. 6 Stunden

Samstag, den 23.06., um 10.00 Uhr

Fahradexkursion durch die Aue der Weißen Elster zwischen Gera und Zeitz

Treffpunkt: Bahnhof Gera, Ausgang Bahnhofsstraße

Ende: Bahnhof Zeitz, Ausgang Baenschstraße unweit der Weißen Elster

Dauer: ca. 6 Stunden

Samstag, den 30.06., um 10.00 Uhr

Fahrradrundexkursion durch die Elbaue in Dresden und Pirna u.a. mit Aufenthalt an den Mündungen der Weißeritz, des Zschornerbach, der Prießnitz und des Mordgrundbaches in die Elbe, Blick zum Naturschutzgebiet Pillnitzer Elbinsel, Aufenthalt an der Wesenitz sowie an den Einmündungen von Gottleuba, Muglitz und Lockwitzbach in die Elbe

Mit den Wendepunkten elbabwärts Mündung der Weißeritz in die Elbe und elbaufwärts Mündung der Gottleuba in die Elbe in der Großen Kreisstadt Pirna

Treff und Ende an der Ecke Hasenberg/Terrassenufer westlich der Carolabrücke

Treffpunkt: **Ecke Hasenberg/Terrassenufer westlich der Carolabrücke**

Ende: **Ecke Hasenberg/Terrassenufer westlich der Carolabrücke**

Dauer: ca. 7 Stunden

Juli

Samstag, den 07.07, um 10.00 Uhr

Radexkursion mit folgender Route:

Parkanlage zum „Oberhof“ der ehemaligen preußischen Staatsdomäne in Gatersleben → Naturschutzgebiet Hakel → Bode mit Aufhalten an den Mündungsbereichen von Ehle und Röthe sowie im Gaensefurther Busch → Bahnhof Stassfurt

Treffpunkt: **Bahnhof Gatersleben**

Endpunkt: **Bahnhof Stassfurt**

Dauer: ca. 6 Stunden

Samstag, den 21.07, um 10.00 Uhr

Fahrradrundexkursion entlang der Elbe zum Biederitzer Busch/Niederholz und zum Stadtpark Rotehorn

Treffpunkt: Ecke Steubenallee/Steinbrücke in Magdeburg

Dauer: ca. 6 Stunden

Samstag, den 28.07, um 10.00 Uhr

Fahrradexkursion entlang der Elbe zwischen der Großen Kreisstadt Torgau und Lutherstadt Wittenberg, mit Aufenthalt an der Schwarzen Elster in der Stadt Jessen (Elster), Gorsdorf-Hemsendorf

Treffpunkt: Bahnhof Torgau

Ende: Bahnhof Lutherstadt Wittenberg

Dauer: ca. 8 Stunden

August

Samstag, den 04.08., um 13.00 Uhr

Ganztagesradexkursion entlang der Selke ab Quellgebiet bei Stiege bis zur Parkanlage zum „Oberhof“ der ehemaligen preußischen Staatsdomäne in Gatersleben

Treffpunkt: **Bahnhof Stiege**

Ende: **Bahnhof in Gatersleben**

Dauer: ca. 8 Stunden

Samstag, den 18.08, um 10.00 Uhr

Fahrradexkursion entlang bzw. durch die Auen der Zorge ab der Stadt Nordhausen entlang der Helme bis Bahnhof Berga-Kelbra mit Aufenthalt am Mündungsbereich der Thyra

Treff: Bahnhof Nordhausen, Ausgang Bahnhofplatz

Ende: Bahnhof Berga-Kelbra

Dauer: ca. 4 Stunden

Samstag, den 25.08., um 17.30 Uhr

Laternenfest in Halle (Saale)

Treffpunkt: **Peißnitzhaus (ehem. Pionierhaus)**

- September**
- Samstag, den 01.09. um 10.00 Uhr**
 Fahrradexkursion in das Untere Saaletal und das östliche Harzvorland zwischen der Stadt Halle (Saale) und der Stadt Wettin-Löbejün mit folgenden Schwerpunkten:
 Geschützter Landschaftsbestandteil Amselgrund/Kreuzer Teiche, Landschaftsschutzgebiet (LSG) Dölauer Heide, Naturschutzgebiet (NSG) Lintbusch, Einmündung des Würdebaches in die Salza in Köllme, Laweke, Kloschwitzer Grund, Saaleaue zwischen Kloschwitz und Friedeburg, Schlenze; Mündungsbereich der Schlenze in die Saale; Saaleaue zwischen Rothenburg und Brachwitz, Brachwitzer Alpen sowie Mündungsgebiet der Götsche.
Treff: Eingang „Bergschenke“ in Halle-Kröllwitz
Ende: Halle-Trotha
 Dauer: ca. 8 Stunden
- Samstag, den 08.09., um 10.00 Uhr**
 Exkursion durch das Landschaftsschutzgebiet Dölauer Heide zum Thema:
 „Erkenntnispfad durch die Dölauer Heide“ in Halle (Saale)
Treffpunkt: Gaststätte Waldkater
 Dauer: ca. 4 Stunden
- Samstag, den 22.09., um 10.00 Uhr**
 Fahrradexkursion zum Thema: „Die Parthe durch Stadt und Land“ entlang der Parthe von Taucha nach Leipzig bis zur Mündung in die Weiße Elster
Treffpunkt: Bahnhof Taucha
 Dauer: ca. 5 Stunden
- Samstag, den 29.09., um 10.00 Uhr**
 Fahrradrundexkursion entlang der Elbe zum Mündungsgebiet der Sülze in die Elbe, zum Kreuzhorst und zum Stadtpark Rotehorn
Treffpunkt: Ecke Steubenallee/Steinbrücke in Magdeburg
 Dauer: ca. 6 Stunden
- Oktober**
- Samstag, den 06.10., um 10.00 Uhr**
 Exkursion teilweise durch den Schillerpark, zum Naturschutzgebiet „Untere Mulde“ und das Naturdenkmal „Eichendom“ in Dessau-Roßlau
Treffpunkt: Ecke Walderseestraße/Albrechtstraße (ARAL-Tankstelle)
 Dauer: ca. 4 Stunden
- Samstag, den 20.10., um 10.00 Uhr**
 Mykologische Exkursion in das Landschaftsschutzgebiet „Dölauer Heide“ gemeinsam mit der Fachgruppe "Mykologie" des Naturschutzbundes Deutschland, Regionalverband Halle/Saalkreis e.V.
Treffpunkt: Straßenbahnhaltestelle Halle-Kröllwitz
 Dauer: ca. 5 Stunden
- Samstag, den 27.10., um 10.00 Uhr**
 Fahrradrundexkursion zur Helme, zum Helmestausee bei Berga-Kelbra und zur Thyra
Treff : Bahnhof Berga-Kelbra

Ende: Bahnhof Berga-Kelbra
Dauer: ca. 4 Stunden

November **Samstag, den 03.11., um 10.00 Uhr**
Herbstexkursion in die Pleiße-Elster-Aue in der Stadt Leipzig
Treff: Haltestelle „Koburger Brücke“ in Leipzig - Connewitz
Ende: „Leipziger Eck“
Dauer: ca. 3,5 Stunden

Samstag, den 17.11., um 10.00 Uhr
30. Jahrestag der Gründung der Umweltbibliothek Halle am 18.11.1988
Herbstwandexkursion durch die Saaleauenlandschaft zwischen Merseburg und Leuna mit Aufenthalt auf der Rischmühleninsel mit Abschluss an der Umweltbibliothek Merseburg „Jürgen Bernt-Bärtl“
Treffpunkt: **Bahnhof Merseburg**
Dauer: ca. 5 Stunden

Samstag, den 24.11., um 10.00 Uhr
Herbstexkursion zur Burgaue in der Stadt Leipzig
Treffpunkt: **Haus „Auensee“ in Leipzig-Wahren**
Dauer: ca. 3,5 Stunden

Dezember **Freitag, den 07.12., um 18.00 Uhr**
Weihnachtsfeier
Bitte Gebäck und Getränke mitbringen !
Ort: **Reformhaus, Große Klausstraße 11 in Halle (Saale)**

Samstag, den 01.12., um 10.00 Uhr
Winterexkursion zum Amselgrund/Kreuzer Teiche, zu den Brandbergen, zum Hechtgraben, zur Kiesgrube Kröllwitz, zum Saalwerder, zum Ochsenberg und zum Park der früheren Papierfabrik Kröllwitz
Treffpunkt: **Eingang Bergschenke, Kröllwitzer Straße in Halle (Saale)**
Dauer: ca. 5 Stunden

Hinweis: *Die Exkursionen finden grundsätzlich bei jedem Wetter statt. Deshalb sind wetterfeste Kleidung und entsprechend angemessenes Schuhwerk angebracht. Ferner empfiehlt es sich Rucksackverpflegung –Essen und Trinken- mitzunehmen.*

II. Exkursionen und Feldarbeit zur Erfassung des Arteninventars an Tieren und Pflanzen in ausgewählten Biotopen im Jahr 2018 der Ortsgruppe Bitterfeld-Wolfen des AHA:

Veranstaltungen der AHA-Ortsgruppe Bitterfeld-Wolfen im Jahr 2018	
Januar	<p>Samstag, den 13.01., um 10.00 Uhr Erfassung der Avifauna des Auenrestwaldes „Wolfener Busch“ im Winter: Beobachtung der im Gebiet vorkommenden Vogelarten mit dem Fernglas und schriftliche Erfassung der gesichteten Tiere in Listen Treffpunkt: Bahnhof Wolfen Dauer: ca. 4 Stunden</p>
	<p>Samstag, den 20.01., um 10.00 Uhr Erfassung der Avifauna des Erlen-Eschenwaldes „Reudener Busch“ und des näheren Umfeldes im Winter: Beobachtung der im Gebiet vorkommenden Vogelarten mit dem Fernglas und schriftliche Erfassung der gesichteten Tiere in Listen Treffpunkt: Bahnhof Wolfen Dauer: ca. 4 Stunden</p>
	<p>Samstag, den 27.01., um 10.00 Uhr Erfassung der Avifauna des Salegaster Forstes im Winter: Beobachtung der im Gebiet vorkommenden Vogelarten mit dem Fernglas und schriftliche Erfassung der gesichteten Tiere in Listen Treffpunkt: Bahnhof Wolfen Dauer: ca. 4 Stunden</p>
Februar	<p>Samstag, den 03.02., um 10.00 Uhr Erfassung der Avifauna des Salegaster Forstes im Winter: Beobachtung der im Gebiet vorkommenden Vogelarten mit dem Fernglas und schriftliche Erfassung der gesichteten Tiere in Listen Treffpunkt: Bahnhof Wolfen Dauer: ca. 4 Stunden</p>
	<p>Samstag, den 10.02., um 10.00 Uhr Erfassung der Avifauna des Erlen-Eschenwaldes „Reudener Busch“ und des näheren Umfeldes im Winter: Beobachtung der im Gebiet vorkommenden Vogelarten mit dem Fernglas und schriftliche Erfassung der gesichteten Tiere in Listen Treffpunkt: Bahnhof Wolfen Dauer: ca. 4 Stunden</p>

	<p>Samstag, den 24.02., um 10.00 Uhr Erfassung der Avifauna des Auenrestwaldes „Wolfener Busch“ im Winter: Beobachtung der im Gebiet vorkommenden Vogelarten mit dem Fernglas und schriftliche Erfassung der gesichteten Tiere in Listen Treffpunkt: Bahnhof Wolfen Dauer: ca. 4 Stunden</p>
März	<p>Samstag, den 10.03., um 10.00 Uhr Radexkursion zum NSG „Tiefkippe Schlaitz“ und zum Muldestausee Fahrtroute: Auenrestwald „Wolfener Busch“, Waldweg von der Wegekreuzung „Invalidendreieck“ bis zur Katzenbrücke, auf dem Muldental-Radwanderweg durch den Salegaster Forst und über die Mulde-Leine-Aue bis zum Muldeweher, anschließend durch Muldenstein und am Fuße des Muldensteiner Berges entlang – vorbei an Meisels Grab, dem Standgewässer „Walm“, dem ehemaligen Kraftwerk Muldenstein – bis zum NSG „Tiefkippe Schlaitz“, weiter auf dem Muldental-Radwanderweg zum Einlaufbauwerk am Muldestausee bei Pouch, Radweg über Pouch, Mühlbeck bis Friedersdorf, auf dem Muldental-Radwanderweg bis zum Muldeweher und dann weiter nach Wolfen zum Bahnhof Treffpunkt: Bahnhof Wolfen Dauer: ca. 5 Stunden</p> <hr style="border: 1px solid gray;"/> <p>Samstag, den 17.03., um 10.00 Uhr Erfassung der Avifauna des Auenrestwaldes „Wolfener Busch“ im Frühling: Beobachtung der im Gebiet vorkommenden Vogelarten mit dem Fernglas und schriftliche Erfassung der gesichteten Tiere in Listen Treffpunkt: Bahnhof Wolfen Dauer: ca. 4 Stunden</p>
April	<p>Samstag, den 21.04., um 10.00 Uhr Wanderexkursion durch den Salegaster Forst Marschroute: Auenrestwald „Wolfener Busch“, Salegaster Chaussee, Wiesenweg zur Mittellache, Auewiesen bei Jeßnitz, Waldweg zur Wegekreuzung „Invalidendreieck“, Katzenbrücke, Wanderweg am Schlangengraben entlang bis zur Brücke am Schlangenberg bei Jeßnitz, Wanderweg am Schlangengraben entlang bis zur Einmündung des Schlangengrabens in das Spittelwasser bei Jeßnitz, Spittelwasserbrücke in Jeßnitz, Vor dem Halleschen Tor (Jeßnitz), Dessauer Straße (Jeßnitz), Bahnhof Jeßnitz Treffpunkt: Bahnhof Wolfen Dauer: ca. 5 Stunden</p> <hr style="border: 1px solid gray;"/> <p>Samstag, den 28.04., um 10.00 Uhr</p>

	<p>Erfassung der Avifauna des Salegaster Forstes im Frühling: Beobachtung der im Gebiet vorkommenden Vogelarten mit dem Fernglas und schriftliche Erfassung der gesichteten Tiere in Listen</p> <p>Treffpunkt: Bahnhof Wolfen</p> <p>Dauer: ca. 4 Stunden</p>
Mai	<p>Montag, den 21.05., um 14.00 Uhr</p> <p>Radexkursion entlang der Fuhne bis zur Brödelgraben-Einmündung und anschließend weiter nach Reuden und Besichtigung der Kirche in Reuden (<i>AHA e.V. und evangelisches Kirchspiel Wolfen führen gemeinsame Exkursion durch</i>)</p> <p>Marschroute: Kurzer Aufenthalt im Naherholungsgebiet „Fuhneue“ Wolfen mit dem Gondelteich zwecks Besichtigung, Fortsetzung der Wanderung über den Fuhnetalweg bis zum Erlen-Eschen-Wald „Reudener Busch“ im Wolfener Naherholungsgebiet und Landschaftsschutzgebiet „Fuhneue“ und anschließend bis zur Einmündung des Brödelgrabens in die Fuhne, Fuhne-Überquerung über die Brücke unweit der Ortsumgehungsstraße von Salzfurkapelle, Fortsetzung der Tour über den Feld- und Wiesenweg bis zum Brödelgraben-Tunnel unter der BAB 9, weiter über den Brödelgrabenweg – vorbei am Kiesabbaugebiet Reuden-West – bis nach Reuden und Besichtigung der Kirche in Reuden, Rückmarsch über den Fuhnetalweg, die Leipziger Straße (B 184) und die Eisenbahnstraße nach Wolfen bzw. zum Wolfener Bahnhof</p> <p>Treffpunkt: Bahnhof Wolfen</p> <p>Dauer: ca. 4 Stunden</p>
	<p>Samstag, den 26.05., um 10.00 Uhr</p> <p>Erfassung der Avifauna des Erlen-Eschenwaldes „Reudener Busch“ und des näheren Umfeldes: Beobachtung der im Gebiet vorkommenden Vogelarten mit dem Fernglas und schriftliche Erfassung der gesichteten Tiere in Listen</p> <p>Treffpunkt: Bahnhof Wolfen</p> <p>Dauer: ca. 4 Stunden</p>
Juni	<p>Dienstag, den 05.06., um 17.00 Uhr</p> <p>Wanderexkursion anlässlich des Tages der Umwelt zur Mittellache</p> <p>Marschroute: Auenrestwald „Wolfener Busch“, Salegaster Chaussee, Wiesenweg zur Mittellache, Umrundung der Mittellache, Rückmarsch</p> <p>Treffpunkt: Bahnhof Wolfen</p> <p>Dauer: ca. 2 Stunden</p>
	<p>Samstag, den 23.06., um 10.00 Uhr</p>

	<p>Radexkursion entlang der Mulde mit Aufenthalt an den Taubequellen bis zum Naturschutzgebiet „Saarenbruch-Matzwerder“ in den Gemarkungen Klieken und Vockerode</p> <p>Fahrtroute: Bahnhof Wolfen, Überqueren der Eisenbahnbrücke am Wolfener Busch, weiter auf der Zufahrtsstraße zur Siedlung „Am Busch“ in Richtung des alten Klärwerkes, anschließend weiter auf dem Fahrradweg entlang der Fuhne und entlang der Kleingartenanlage „Kochs Mühle“ in Richtung Jeßnitz, von Jeßnitz über die Raguhner Straße / K 2050 nach Raguhn, von Raguhn nach Marke auf dem Muldeauenweg am Finkenbach entlang – vorbei am Finkenberg, an der Ortschaft Priorau und dem Zesen-Denkmal – bis nach Marke, weiter auf dem Muldeauenweg bis zum NSG „Taubequellen“ und anschließend über Möst (Hauptstraße – Möster Straße) weiter in Richtung Dessau, Siedlung Törten (Am Hang – Rotkehlchenheger – Kreuzbergheger), B 185, Tannenheger Brücke: Überquerung der Mulde, Alleebücke: Überquerung der Jonitzer Mulde, Vorderer Tiergarten, Jonitzer Mühle, Luisium, Weg zwischen Jagdbrücke und Großmutterbrücke, Forsthaus Leiner Berg, Sieglitzer Berg, A 9, A 9-Brücke: Überquerung der Elbe, Ankunft am Zielort: „NSG Saarenbruch-Matzwerder“</p> <p>Treffpunkt: Bahnhof Wolfen Dauer: ca. 6 Stunden</p>
	<p>Samstag, den 07.07., um 10.00 Uhr</p> <p>Erfassung der Insektenfauna (Tagfalter, Laufkäfer, Libellen, Heuschrecken) des Erlen-Eschenwaldes „Reudener Busch“ und des näheren Umfeldes: Beobachtung und schriftliche Erfassung der gesichteten Tiere in Listen</p> <p>Treffpunkt: Bahnhof Wolfen Dauer: ca. 4 Stunden</p>
	<p>Samstag, den 14.07., um 10.00 Uhr</p> <p>Erfassung der Insektenfauna (Tagfalter, Laufkäfer, Libellen, Heuschrecken) des Auenrestwaldes „Wolfener Busch“: Beobachtung und schriftliche Erfassung der gesichteten Tiere in Listen</p> <p>Treffpunkt: Bahnhof Wolfen Dauer: ca. 4 Stunden</p>
	<p>Samstag, den 21.07., um 10.00 Uhr</p> <p>Radexkursion entlang der Fuhne zur Fuhnevogtei sowie zum NSG „Cösitzer Teich“ und zum NSG „Gerlebogker Teiche“</p> <p>Fahrtroute: Fuhnetalweg mit kurzem Abstecher in das Naherholungsgebiet „Fuhneae“ Wolfen mit dem Gondelteich, Fortsetzung der Radtour über den Fuhnetalweg bis zum Erlen-Eschen-Wald „Reudener Busch“ im Wolfener Naherholungsgebiet und Landschaftsschutzgebiet „Fuhneae“ und weiter</p>

Juli

	<p>über Salzfurkapelle – mit Aufenthalt im NSG „Vogtei“ – Besichtigung der Fuhne-Bifurkation, danach über Radegast weiter nach Cösitz, Besichtigung des Cösitzer Parks und des Cösitzer Teiches und anschließend weiter zu den Gerlebogker Teichen, Rückfahrt über Cösitz, Radegast, Löberitz, Zschepkau, Thalheim nach Wolfen Treffpunkt: Bahnhof Wolfen Dauer: ca. 6 Stunden Dauer</p>
August	<p>Samstag, den 11.08., um 10.00 Uhr Radexkursion durch das Landschaftsschutzgebiet „Muldeau Pouch-Schwemsal“ bis Bad Düben Fahrtroute: Stadt Bitterfeld, Bergbaufolgelandschaft und Tagebausee „Goitzsche“, Mühlbeck, Pouch, Pouch /Kuhquellmühle, Lober, Das gelbe Wasser, Altwasser „Das Große Wasser“, Altwasser „Alte Mulde Roitzschjora“, Altwasser „Alte Mulde“, Altenhof 1 / 04849 Bad Düben, Stadt Bad Düben, Alaunwerksweg 38 B / 04849 Bad Düben, Brösa, Rösa, Muldetalhang Rösa, Pouch, Mühlbeck, Rückfahrt zum Bahnhof Bitterfeld oder über Friedersdorf, Muldenstein, Muldeweher, Mulde-Leine-Aue, Greppin nach Wolfen Treffpunkt: Bahnhof Bitterfeld Dauer: ca. 7 Stunden (Um telefonische Voranmeldung unter der Telefonnummer: 0173 – 9917836 wird gebeten.)</p>
	<p>Samstag, den 18.08., um 10.00 Uhr Erfassung der Insektenfauna (Tagfalter, Laufkäfer, Libellen, Heuschrecken) des Salegaster Forstes: Beobachtung und schriftliche Erfassung der gesichteten Tiere in Listen Treffpunkt: Bahnhof Wolfen Dauer: ca. 4 Stunden</p>
September	<p>Samstag, den 08.09., um 10.00 Uhr Erfassung der Insektenfauna (Tagfalter, Laufkäfer, Libellen, Heuschrecken) des Erlen-Eschenwaldes „Reudener Busch“ und des näheren Umfeldes: Beobachtung und schriftliche Erfassung der gesichteten Tiere in Listen Treffpunkt: Bahnhof Wolfen Dauer: ca. 4 Stunden</p>
	<p>Samstag, den 15.09., um 10.00 Uhr Erfassung der Insektenfauna (Tagfalter, Laufkäfer, Libellen, Heuschrecken) des Auenrestwaldes „Wolfener Busch“: Beobachtung und schriftliche Erfassung der gesichteten Tiere in Listen Treffpunkt: Bahnhof Wolfen Dauer: ca. 4 Stunden</p>

	<p>Samstag, den 22.09., um 10.00 Uhr Erfassung der Insektenfauna (Tagfalter, Laufkäfer, Libellen, Heuschrecken) des Salegaster Forstes: Beobachtung und schriftliche Erfassung der gesichteten Tiere in Listen Treffpunkt: Bahnhof Wolfen Dauer: ca. 4 Stunden</p>
Oktober	<p>Samstag, den 13.10., um 10.00 Uhr Herbstwanderung zum Muldensteiner Berg Marschrouten: Auenrestwald „Wolfener Busch“, Waldweg von der Wegekreuzung „Invalidendreieck“ bis zur Katzenbrücke, auf dem Muldental-Radwanderweg durch den Salegaster Forst und über die Mulde-Leine-Aue bis zum Muldeweher, anschließend durch Muldenstein und am Fuße des Muldensteiner Berges entlang – vorbei an Meisels Grab, dem Standgewässer „Walm“, Aufstieg mit anschließendem Aufenthalt auf dem Muldensteiner Berg, für die Naturfreunde aus der Region Bitterfeld-Wolfen: Rückmarsch auf dem Muldental-Radwanderweg bis zum Muldeweher und dann weiter nach Wolfen, für die auswärtigen Naturfreunde (z.B.: aus Halle/Saale): Heimfahrt vom Bahnhof Muldenstein Treffpunkt: Bahnhof Wolfen Dauer: ca. 5 Stunden</p>
	<p>Samstag, den 20.10., um 10.00 Uhr Erfassung der Avifauna des Auenrestwaldes „Wolfener Busch“: Beobachtung der im Gebiet vorkommenden Vogelarten mit dem Fernglas und schriftliche Erfassung der gesichteten Tiere in Listen Treffpunkt: Bahnhof Wolfen Dauer: ca. 4 Stunden</p>
November	<p>Samstag, den 10.11., um 10.00 Uhr Erfassung der Avifauna des Erlen-Eschenwaldes „Reudener Busch“ und des näheren Umfeldes im Winter: Beobachtung der im Gebiet vorkommenden Vogelarten mit dem Fernglas und schriftliche Erfassung der gesichteten Tiere in Listen Treffpunkt: Bahnhof Wolfen Dauer: ca. 4 Stunden</p>
	<p>Samstag, den 17.11., um 10.00 Uhr Erfassung der Avifauna des Salegaster Forstes im Winter: Beobachtung der im Gebiet vorkommenden Vogelarten mit dem Fernglas und schriftliche Erfassung der gesichteten Tiere in Listen Treffpunkt: Bahnhof Wolfen Dauer: ca. 4 Stunden</p>
	<p>Samstag, den 24.11., um 10.00 Uhr</p>

	<p>Erfassung der Avifauna des Auenrestwaldes „Wolfener Busch“ im Winter: Beobachtung der im Gebiet vorkommenden Vogelarten mit dem Fernglas und schriftliche Erfassung der gesichteten Tiere in Listen Treffpunkt: Bahnhof Wolfen Dauer: ca. 4 Stunden</p>
Dezember	<p>Samstag, den 01.12., um 10.00 Uhr Erfassung der Avifauna des Erlen-Eschenwaldes „Reudener Busch“ und des näheren Umfeldes im Winter: Beobachtung der im Gebiet vorkommenden Vogelarten mit dem Fernglas und schriftliche Erfassung der gesichteten Tiere in Listen Treffpunkt: Bahnhof Wolfen Dauer: ca. 4 Stunden</p>
	<p>Samstag, den 08.12., um 10.00 Uhr Erfassung der Avifauna des Salegaster Forstes im Winter: Beobachtung der im Gebiet vorkommenden Vogelarten mit dem Fernglas und schriftliche Erfassung der gesichteten Tiere in Listen Treffpunkt: Bahnhof Wolfen Dauer: ca. 4 Stunden</p>
	<p>Samstag, den 15.12., um 10.00 Uhr Erfassung der Avifauna des Auenrestwaldes „Wolfener Busch“ im Winter: Beobachtung der im Gebiet vorkommenden Vogelarten mit dem Fernglas und schriftliche Erfassung der gesichteten Tiere in Listen Treffpunkt: Bahnhof Wolfen Dauer: ca. 4 Stunden</p>
	Arbeitseinsätze im Jahr 2018
Mai	<p>Samstag, den 12.05., um 10.00 Uhr Errichtung einer Nisthilfe für den Weißstorch auf der Vogelinsel (im Gondelteich) im Bereich des Naherholungsgebietes „Fuhneae Wolfen“ (<i>Bürgerverein Pro Wolfen e.V. und AHA e.V. realisieren gemeinsames Projekt mit Unterstützung der Agentur für Freiwillige</i>) Treffpunkt: Bahnhof Wolfen (für ortsunkundige Helfer, die mit der Bahn anreisen); <i>Ortskundige bzw. Helfer aus der Region Bitterfeld-Wolfen – die bei der Realisierung dieses Projektes mitarbeiten wollen – können auch gleich zum Naherholungsgebiet „Fuhneae Wolfen“ kommen.</i> Treffpunkt: Fußgängerbrücke zur Kulturinsel (mit der Freilichtbühne) Dauer: ca. 4 Stunden</p>

III. Exkursionen der Ortsgruppe Gatersleben des AHA:

Juni	<p>Dienstag, den 05.06., um 18.00 Uhr Exkursion anlässlich des Tages der Umwelt durch die Parkanlage zum „Oberhof“ der ehemaligen preußischen Staatsdomäne in Gatersleben Treffpunkt: Eingang Gebäude Schmiedestraße 1 in Gatersleben Dauer: ca. 2 Stunden</p>
-------------	--

Hinweis: *Die Exkursionen finden grundsätzlich bei jedem Wetter statt. Deshalb sind wetterfeste Kleidung und entsprechend angemessenes Schuhwerk angebracht. Ferner empfiehlt es sich Rucksackverpflegung –Essen und Trinken- mitzunehmen.*

G. VERANSTALTUNGEN DER INITIATIVE „PRO BAUM“

I. Versammlungen

jeweils **19.00 Uhr** im Reformhaus, Große Klausstraße 11 in 06108 Halle (Saale), am Montag, dem

22.01.;	19.02.;	19.03.;	23.04.;	28.05.;	18.06.;
23.07.;	20.08.;	17.09.;	22.10.;	19.11.;	17.12.

II. Exkursion

Tag des Baumes:

Mittwoch, den 25.04., um 17.00 Uhr

Exkursion ab Ecke Delitzscher Straße/Landsberger Straße, entlang des Schlachthofes bis zur Ecke Magdeburger Straße/Forsterstraße in Halle (Saale)

Treffpunkt: **Ecke Delitzscher Straße/Landsberger Straße**

Dauer: ca. 3,5 Stunden

III. Aktion

Karfreitag, den 30.03., um 10.00 Uhr

„Bäume pflanzen statt abholzen“ – eine gemeinsame Aktion mit Arbeitskreis Hallesche Auenwälder zu Halle (Saale) e.V. (AHA)

Treffpunkt: Ochsenbrücke zwischen Riveufer und Ziegelwiese in Halle (Saale)

IV. Kontakt:

Initiative „Pro Baum“

c/o

Arbeitskreis Hallesche Auenwälder zu Halle (Saale) e.V. (AHA)

Große Klausstraße 11

06108 Halle (Saale)

Tel.: 0345/200 27 46; Fax.: 01805/684 308 363 (deutschlandweit zum Ortstarif)

E-Mail: initiativeprobaum@yahoo.de

Internet: <http://www.aha-halle.de>


H. KONTAKTADRESSEN


I. Sitz des Vereins:

Arbeitskreis Hallesche Auenwälder zu Halle (Saale) e.V. – (AHA)

Große Klausstraße 11

06108 Halle (Saale)

 0345 – 2002746

 01805-684 308 363

E-Mail AHA: aha_halle@yahoo.de

E-Mail UBM: ubh2004@yahoo.de


Internet: <http://www.aha-halle.de>


II. Regionalgruppe Merseburg-Leuna-Bad Dürrenberg:

Arbeitskreis Hallesche Auenwälder zu Halle (Saale) e.V. – (AHA)

Weißer Mauer 33

06217 Merseburg

 0176 - 52562945

 0180-5684 308 363 (deutschlandweit zum Ortstarif)

E-Mail AHA: aha_halle@yahoo.de

E-Mail UBM: ubh2004@yahoo.de

III. Ortsgruppe Bitterfeld-Wolfen


Arbeitskreis Hallesche Auenwälder zu Halle (Saale) e.V. – (AHA)

über Evangelisches Kirchspiel Wolfen

OT Wolfen

Leipziger Straße 81

06766 Bitterfeld-Wolfen

 0173 - 9917836

IV. Ortsgruppe Dessau - Roßlau
**Arbeitskreis Hallesche Auenwälder
 zu Halle (Saale) e.V. – (AHA)**
 E-Mail: aha_halle@yahoo.de

V. Regionalgruppe Wettin-Könnern-Bernburg
**Arbeitskreis Hallesche Auenwälder
 zu Halle (Saale) e.V. – (AHA)**
 in attac-Villa Könnern
 Bahnhofstraße 06
 06420 Könnern (Saale)
 ☎ 034691/52435
 📠 01805-684 308 363 (deutschlandweit zum Ortstarif)

VI. Ortsgruppe Gatersleben
**Arbeitskreis Hallesche Auenwälder
 zu Halle (Saale) e.V. – (AHA)**
 Schmiedestraße 1
 06466 Gatersleben
 📠 01805-684 308 363 (deutschlandweit zum Ortstarif)

VII. Regionalgruppe Leipzig und Umland
**Arbeitskreis Hallesche Auenwälder
 zu Halle (Saale) e.V. – (AHA)**
 Otto-Adam-Straße 14
 04157 Leipzig
 ☎: 0176-84001924 (Handytarife aus allen Netzen)
 📠 01805-684 308 363 (deutschlandweit zum Ortstarif)

VIII. Regionalgruppe Torgau und Umland
**Arbeitskreis Hallesche Auenwälder
 zu Halle (Saale) e.V. – (AHA)**
 E-Mail: aha_halle@yahoo.de

IX. Regionalgruppe Weimar & Weimarer Land
**Arbeitskreis Hallesche Auenwälder
 zu Halle (Saale) e.V. – (AHA)**
 E-Mail: aha_halle@yahoo.de

**Für den Schutz der Auen möchten wir verwenden
 Ihre großen und kleinen Spenden:**

- Konto: 380 302 257 • Bankleitzahl: 800 537 62 • Saalesparkasse •
- BIC: NOLADE21HAL • IBAN: DE 14 800 537 62 0380 302 257
- Verwendungszweck: Spende •