

Arbeitskreis Hallesche Auenwälder zu Halle/Saale e.V.
Große Klausstraße 11 • 06108 Halle (Saale)



Große Klausstraße 11
06108 Halle (Saale)

VERANSTALTUNGSPLAN FÜR DAS JAHR 2016 DES ARBEITSKREISES HALLESCHER AUENWÄLDER ZU HALLE (SAALE) E.V. (AHA)

A. ÖFFENTLICHE VERSAMMLUNGEN

MITGLIEDERVERSAMMLUNGEN

jeweils 19.00 Uhr im Holzplatz 7a in 06108 Halle (Saale), am Montag, dem

11.01., 01.02., 07.03., 04.04., 02.05., 06.06.,
04.07., 01.08., 05.09., 10.10., 07.11., 05.12.

B. VORSTANDSSITZUNGEN

(keine öffentliche Versammlung, nur für Mitglieder des AHA)

jeweils 19.00 Uhr im Reformhaus, Große Klausstraße 11 in 06108 Halle (Saale), am
Montag, dem

18.01., 15.02., 14.03., 11.04., 23.05., 13.06.,
11.07., 15.08., 19.09., 17.10., 14.11., 12.12.

C. SPRECHZEITEN

I. Geschäftsstelle in Halle

Dienstag: von 17.00 bis 19.00 Uhr

Mittwoch: von 16.00 bis 18.00 Uhr

in der Großen Klausstraße 11

☎ 0345 - 200 27 46

☎ 01805-684 308 363 (deutschlandweit zum Ortstarif)

II. Regionalgruppe Merseburg-Leuna-Bad Dürrenberg

Nach telefonischer Vereinbarung

in Weiße Mauer 33

06217 Merseburg

☎ 0176 - 52562945

☎ 0180-5684 308 363 (deutschlandweit zum Ortstarif)

III. Ortsgruppe Bitterfeld-Wolfen

Nach telefonischer Vereinbarung

über

Evangelisches Kirchspiel Wolfen

OT Wolfen

Leipziger Straße 81

06766 Bitterfeld-Wolfen

☎ 0173 - 9917836

IV. Ortsgruppe Dessau-Roßlau
Donnerstag von 19.00 bis 20.00 Uhr
im Schwabehaus

in der Johannisstraße 18

06844 Dessau-Roßlau

☎ 0340 – 66158320

☎ 0180 – 573 737 6961

(beide Verbindungen deutschlandweit zum Ortstarif)

V. Regionalgruppe Wettin-Könnern-Bernburg

Dienstag: von 18.00 bis 19.00 Uhr

attac-Villa Könnern

Bahnhofstraße 06

06420 Könnern (Saale)

☎.: 034691/52435

☎ 01805-684 308 363 (deutschlandweit zum Ortstarif)

VI. Regionalgruppe Leipzig und Umland

Otto-Adam-Straße 14

04157 Leipzig

Tel.: 0176/84001924

Fax.: 01805-684 308 363

E-Mail: aha_halle@yahoo.de

Internet: <http://www.aha-halle.de>

Dienstag: von 19.00 – 20.00 Uhr telefonisch:

☎: 0176-84001924 (Handytarife aus allen Netze)

1. Mittwochs:

Geschäftsstelle in Halle

Arbeitsgruppe Graebsee

von 16.00 bis 18.00 Uhr

in der Großen Klausstraße 11

☎ 0345 – 200 27 46

☎ 01805-684 308 363

**D. ÖFFNUNGSZEITEN UMWELTBIBLIOTHEK MERSEBURG „JÜRGEN BERNT
– BÄRTL“ (UBM)**

Ort: Weiße Mauer 33 in 06217 Merseburg

Nach telefonischer Vereinbarung

☎ 0176 - 52562945

E. ARBEITSEINSÄTZE

jeweils 10.00 Uhr, am **Samstag**, dem

Datum	Ort	Treffpunkt
16.01.	Halle, Peißnitz	Peißnitzhaus (ehem. Pionierhaus)
13.02.	Halle, Forstwerder	Bogenbrücke
12.03.	Halle, Peißnitz	Peißnitzhaus (ehem. Pionierhaus)
09.04.	Halle, Mündung Überlauf Hufeisensee in die Reide	Ecke Delitzscher Straße/Käthe-Kollwitz-Straße (Grundschule Büschdorf)
21.05.	Halle, Mündung Überlauf Hufeisensee in die Reide	Ecke Delitzscher Straße/Käthe-Kollwitz-Straße (Grundschule Büschdorf)
11.06.	Halle, Forstwerder	Bogenbrücke
09.07.	Halle, Peißnitz	Peißnitzhaus (ehem. Pionierhaus)
13.08.	Halle, Peißnitz	Peißnitzhaus (ehem. Pionierhaus)
17.09.	Halle, Forstwerder	Bogenbrücke
08.10.	Halle, Forstwerder	Bogenbrücke
12.11.	Halle, Forstwerder	Bogenbrücke
10.12.	Halle, Peißnitz	Peißnitzhaus (ehem. Pionierhaus)

F. EXKURSIONEN, ERFASSUNGEN VON FAUNA UND FLORA UND ANDERE VERANSTALTUNGEN

I. Regionale und überregionale Veranstaltungen des AHA

- Januar**
- Samstag, den 09.01., um 10.00 Uhr**
Neujahrswanderung zum Naturschutzgebiet Hakel
 Gemeinsam mit der Bürgerinitiative Hakelwald
 Treffpunkt: **Heteborn, Hakelstraße, am Waldrand des Hakels,**
 Dauer: ca. 2 Stunden
- Samstag, den 23.01., um 10.00 Uhr**
 Winterexkursion zum Amselgrund/Kreuzer Teiche, zu den Brandbergen, zum Hechtgraben, zur Kiesgrube Kröllwitz, zum Saalwerder, zum Ochsenberg und zum Park der früheren Papierfabrik Kröllwitz
 Treffpunkt: **Eingang Bergschenke, Kröllwitzer Straße**
 Dauer: ca. 5 Stunden
- Samstag, den 30.01., um 10.00 Uhr**
 Winterexkursion zum Naturschutzgebiet „Untere Geiselniederung“ zwischen Merseburg und Geusa, Ortsteil Zscherben
 Treffpunkt: **Bahnhof Merseburg**
 Dauer: ca. 3 Stunden
- Februar**
- Samstag, den 07.02., um 10.00 Uhr**
 Winterexkursion durch die Saale-Elster-Aue zwischen Halle-Ammendorf und Halle-Beesen zur Mündung von Weißer Elster und Gerwische/Stilles Wasser in die Saale sowie zum Naturschutzgebiet Pfingstanger bei Halle-Wörmlitz

Treffpunkt: **Straßenbahndhaltestelle Halle-Ammendorf, Regensburger Straße**

Dauer: ca. 5 Stunden

Samstag, den 20.02., um 10.00 Uhr

Winterexkursion zum Holzplatz, zu den Pulverweiden, zur Unteren Aue und zur Rabeninsel

Treffpunkt: **Kreuzung Holzplatz/Mansfelder Straße, Ecke Karstadt**

Dauer: ca. 4 Stunden

Samstag, den 27.02., um 10.00 Uhr

Veranstaltung zum 25. Jahrestag der Gründung des Arbeitskreises Halle-sche Auenwälder zu Halle (Saale) e.V. (AHA) am 23.02.1991 mit Winterexkursion zum Geiseltalsee

Näheres wird noch rechtzeitig bekannt gegeben.

Ort: **“Pfännerhall”/ Zentrale für Zukunftstechnologie. Kunst und Design. Geiseltal e. V.**

Grubenweg 4

06242 Braunsbedra

März

Samstag, den 05.03., um 10.00 Uhr

Rundexkursion Niemberg – Burgstetten – Abatassinenberg – Niemberg gemeinsam mit dem Burgstetten e.V.

Treffpunkt: **Bahnhof Niemberg**

Endpunkt: **Bahnhof Niemberg**

Dauer: ca. 4 Stunden

Samstag, den 19.03., um 10.00 Uhr

Fahradexkursion durch die Saaleaue zwischen den Städten Weißenfels, Bad Dürrenberg, Leuna und Merseburg sowie der Saale-Elster-Luppe-Aue zwischen den Städten Merseburg und Halle (Saale) mit Blick zur Mündung der Rippach in die Saale, Aufenthalt am Saalealtarm bei Großkorbetha, in der Saaleaue bei Bad Dürrenberg, im Mündungsbereich des Ellerbaches in die Saale, im Kreypauer(Göhlitzscher) Holz, in der Fasane-rie in Merseburg, im Mündungsbereich der Laucha in die Saale und an der Weißen Elster in Halle - Ammendorf

Treffpunkt: **Vorplatz des Bahnhofes Weißenfels**

Ende: **Straßenbahndhaltestelle Halle-Ammendorf, Regensburger Straße**

Dauer: ca. 5 Stunden

Karfreitag, den 25.03., um 10.00 Uhr

„Bäume pflanzen statt abholzen“ – eine gemeinsame Aktion mit der Initiative „Pro Baum“

Treffpunkt: **Ochsenbrücke zwischen Riveufer und Ziegelwiese in Halle (Saale)**

April

Samstag, den 02.04., um 10.00 Uhr

Fahradexkursion von Bernburg nach Könnern entlang der Saale zum Dröbelschen Busch, vorbei an dem Mündungsbereich der Wipper, durch

das Naturschutzgebiet „Auwald bei Plötzkau“ und zum Severin bei Gnölbzig

Treffpunkt: **Bahnhof Bernburg**

Ende: **Bahnhof Könnern**

Dauer: ca. 6 Stunden

Samstag, den 16.04., um 10.00 Uhr

Exkursion in das Naturschutzgebiet „Untere Mulde“ unweit des Mündungsbereiches der Mulde in die Elbe mit Vorstellung des geplanten Naturerkenntnispfades

Treffpunkt: **Bahnhof Rosslau**

Dauer: ca. 6 Stunden

Samstag, den 23.04., um 10.00 Uhr

Rundexkursion entlang des Hüttengrunds baches über Neckendorf und das Eislebener Stiftsholz zu den Frühlings-Adonisröschen an der Burg Bornstedt.

Weiter entlang der Rohne nach Klosterrode, Blankenheim und Riestedt

Treffpunkt: **Bahnhof Lutherstadt Eisleben**

Ende: **Bahnhof Riestedt**

Dauer: ca. 6 Stunden

Tag des Baumes:

Montag, den 25.04., um 16.30 Uhr

Exkursion ab Peißnitzinsel durch das NSG Peißnitznordspitze, entlang von Teilen des Gimritzer Dammes und der Heideallee sowie des Saugrabens bis zum Landschaftsschutzgebiet „Dölauer Heide“ in Halle (Saale)

Treffpunkt: **Peißnitzhaus (ehem. Pionierhaus)**

Dauer: ca. 5 Stunden

Samstag, den 30.04., um 10.00 Uhr

Fahradexkursion durch die Saaleaue zwischen Jena (Saale) und der Mündung der Ilm in die Saale in Großheringen

Treffpunkt: **Bahnhof Jena-Paradies, Ausgang Knebelstraße gegenüber Busbahnhof**

Ende: **Mündung der Ilm in die Saale in Großheringen**

Dauer: ca. 7 Stunden

Mai

Samstag, den 07.05., um 10.00 Uhr

Fahradexkursion in die Saale-Elster-Luppe-Aue zwischen Halle (Saale) und Leipzig

Fahradexkursion entlang des Diemitzer Grabens, der Reide, zum Überlauf des Hufeisensees in die Reide, in den Park von Dieskau, durch die Saale-Elster-Luppe-Aue und entlang des Wallendorfer und des Raßnitzer Sees im Landkreis Saalekreis, durch die Luppeaue bei Schkeuditz, durch die Elster-Luppe-Nahle-Aue in der Stadt Leipzig sowie zum Mündungsbereich der Parthe

Treffpunkt: **Kreuzung Otto-Stomps-Straße/Reideburger Straße/Fiete-Schulze-Straße in Halle (Saale)**

Ende: **Hauptbahnhof Leipzig, Ausgang Kurt-Schumacher-Straße**
 Dauer: ca. 6 Stunden

Juni

Samstag, den 04.06., um 10.00 Uhr

Fahradexkursion zum Ziethebusch, zur Ziethe und zum Mündungsbe-
 reich in die Fuhne bei Plömnitz sowie entlang der Fuhne bis zur Mündung
 in die Saale in Bernburg

Treffpunkt: **Bahnhofsvorplatz, Eingang Bahnhof Köthen**

Ende: **Bahnhof Bernburg**

Dauer: ca. 5 Stunden

Sonntag, den 05.06., um 10.00 Uhr

**Exkursion anlässlich des Tages der Umwelt durch die Parkanlage zum
 „Oberhof“ der ehemaligen preußischen Staatsdomäne in Gatersleben**

Treffpunkt: **Eingang Gebäude Schmiedestraße 1 in Gatersleben**

Dauer: ca. 2 Stunden

Sonntag, den 05.06., um 10.00 Uhr

Exkursion anlässlich des Tages der Umwelt zur Mittellache

Marschroute: Auenrestwald „Wolfener Busch“, Salegaster Chaussee,
 Wiesenweg zur Mittellache, Umrundung der Mittellache, Rückmarsch

Treffpunkt: **Bahnhof Wolfen**

Dauer: ca. 2 Stunden

Sonntag, den 05.06., um 10.00 Uhr

**Exkursion anlässlich des Tages der Umwelt zum flächenhaften Natur-
 denkmal Klausberge und zum Naturschutzgebiet Forstwerder in Halle
 (Saale)**

Treffpunkt: **Ecke Wasserweg/Emil-Eichhorn-Straße**

Dauer: ca. 3 Stunden

Samstag, den 18.06., um 10.00 Uhr

Radexkursion entlang der Fuhne zum Gondelteich, zum Erlen-Eschen-
 Wald „Reudener Busch“, zur Brödelgrabeneinmündung, zur Fuhne-
 vogtei, zum Quellgebiet der Fuhne mit Fuhnebifurkation, zum Quellbusch
 sowie entlang des Zörbiger Strengbaches bis zum Gut Mösslitz

Treffpunkt: **Bahnhof Wolfen**

Dauer: ca. 6 Stunden

Samstag, den 25.06., um 10.00 Uhr

**Fahradexkursion durch die Aue der Weißen Elster zwischen Gera und
 Zeitz**

Treffpunkt: **Bahnhof Gera, Ausgang Bahnhofsstraße**

Ende: **Bahnhof Zeitz, Ausgang Baenschstraße unweit der Weißen Elster**

Dauer: ca. 6 Stunden

Juli

**Freitag, den 01.07., Teilnahme an der 13. Langen Nacht der Wissen-
 schaften in Halle (Saale)**

Theodor - Lieser - Straße Nr. 4 in Halle (Saale)

vor dem Haupteingang des Umweltforschungszentrum (UFZ)

Näheres wird noch rechtzeitig bekannt gegeben.

Samstag, den 02.07., um 10.00 Uhr

Fahrradrundexkursion durch die Elbaue in Dresden und Pirna u.a. mit Aufenthalt an den Mündungen der Weißeritz, des Zschornerbach, der Prießnitz und des Mordgrundbaches in die Elbe, Blick zum Naturschutzgebiet Pillnitzer Elbinsel, Aufenthalt an der Wesenitz sowie an den Einmündungen von Gottleuba, Muglitz und Lockwitzbach in die Elbe
Mit den Wendepunkten elbabwärts Mündung der Weißeritz in die Elbe und elbaufwärts Mündung der Gottleuba in die Elbe in der Großen Kreisstadt Pirna

Treff und Ende an der Ecke Hasenberg/Terrassenufer westlich der Carolabrücke

Treffpunkt: **Ecke Hasenberg/Terrassenufer westlich der Carolabrücke**

Ende: **Ecke Hasenberg/Terrassenufer westlich der Carolabrücke**

Dauer: ca. 7 Stunden

Samstag, den 16.07, um 10.00 Uhr

Radexkursion mit folgender Route:

Parkanlage zum „Oberhof“ der ehemaligen preußischen Staatsdomäne in Gatersleben → Naturschutzgebiet Hakel → Bode mit Aufhalten an den Mündungsbereichen von Ehle und Röthe sowie im Gaensefurther Busch → Bahnhof Stassfurt

Treffpunkt: **Bahnhof Gatersleben**

Endpunkt: **Bahnhof Stassfurt**

Dauer: ca. 6 Stunden

Samstag, den 23.07, um 08.00 Uhr

Fahrradexkursion zum Mündungsgebiet der Saale in die Elbe durch. Als Route ist folgende ca. 25 km lange Strecke vorgesehen: Schönebeck (Elbe) → Gnadau → Calbe (Saale) mit Standort für geplanten Kanalbeginn → Tornitz → Barby (Elbe) am Elbe-Saale-Camp unweit der Fähre

Treffpunkt: Salzblumenplatz in Schönebeck (Elbe)

Dauer: ca. 5 Stunden

Samstag, den 30.07, um 10.00 Uhr

Fahrradexkursion entlang der Schwarzen Elster und der Elbe zwischen der Stadt Uebigau-Wahrenbrücke, Ortsteil München und der Lutherstadt Wittenberg

Treffpunkt: Falkenberg (Elster), Ecke Friedrich-Engels-Straße/Bahnhofstraße, unweit des Bahnhofs

Ende: Bahnhof Lutherstadt Wittenberg

Dauer: ca. 8 Stunden

August

Samstag, den 06.08., um 13.00 Uhr

Ganztagesradexkursion entlang der Selke ab Quellgebiet bei Stiege bis zur Parkanlage zum „Oberhof“ der ehemaligen preußischen Staatsdomäne in Gatersleben

Treffpunkt: **Bahnhof Stiege**

Ende: **Bahnhof in Gatersleben**
Dauer: ca. 8 Stunden

Samstag, den 20.08., um 10.00 Uhr
Fahradexkursion entlang bzw. durch die Auen der Zorge ab der Stadt Nordhausen entlang der Helme bis Bahnhof Berga-Kelbra mit Aufenthalt am Mündungsbereich der Thyra
Treff: **Bahnhof Nordhausen, Ausgang Bahnhofplatz**
Ende: **Bahnhof Berga-Kelbra**
Dauer: ca. 4 Stunden

Samstag, den 27.08., um 17.30 Uhr
Laternenfest in Halle (Saale)
Treffpunkt: **Peißnitzhaus (ehem. Pionierhaus)**

September **Samstag, den 03.09. um 10.00 Uhr**
Fahradexkursion in das Untere Saaletal und das östliche Harzvorland zwischen der Stadt Halle (Saale) und der Stadt Wettin-Löbejün mit folgenden Schwerpunkten:
Geschützter Landschaftsbestandteil Amselgrund/Kreuzer Teiche, Landschaftsschutzgebiet (LSG) Dölauer Heide, Naturschutzgebiet (NSG) Lintbusch, Einmündung des Würdebaches in die Salza in Köllme, Laweke, Kloschwitzer Grund, Saaleaue zwischen Kloschwitz und Friedeburg, Schlenze; Mündungsbereich der Schlenze in die Saale; Saaleaue zwischen Rothenburg und Brachwitz, Brachwitzer Alpen sowie Mündungsgebiet der Götsche.
Treff: **Eingang „Bergschenke“ in Halle-Kröllwitz**
Ende: **Halle-Trotha**
Dauer: ca. 8 Stunden

Samstag, den 10.09., um 10.00 Uhr
Exkursion durch das Landschaftsschutzgebiet Dölauer Heide zum Thema: „Erkenntnispfad durch die Dölauer Heide“
Treffpunkt: **Gaststätte Waldkater**
Dauer: ca. 4 Stunden

Samstag, den 24.09., um 10.00 Uhr
Fahradexkursion zum Thema: „Die Parthe durch Stadt und Land“ entlang der Parthe von Taucha nach Leipzig bis zur Mündung in die Weiße Elster
Treffpunkt: **Bahnhof Taucha**
Dauer: ca. 5 Stunden

Oktober **Samstag, den 01.10., um 10.00 Uhr**
Exkursion teilweise durch den Schillerpark, zum Naturschutzgebiet „Untere Mulde“ und das Naturdenkmal „Eichendom“
Treffpunkt: **Ecke Walderseestraße/Albrechtstraße (ARAL-Tankstelle)**
Dauer: ca. 4 Stunden

Samstag, den 15.10., um 10.00 Uhr

Rundexkursion in das Untertuch in Dessau-Roßlau mit Aufenthalt an der Mündung der Rossel in die Elbe sowie Blick zum Naturschutzgebiet „Saalberghau“ und zur Mündung der Mulde in die Elbe

Treffpunkt: **Bahnhof Rosslau**

Dauer: ca. 4,5 Stunden

Samstag, den 22.10., um 10.00 Uhr

Mykologische Exkursion in das Naturschutzgebiet „Brandberge“ und in das Landschaftsschutzgebiet „Dölauer Heide“ gemeinsam mit der Fachgruppe "Mykologie" des Naturschutzbundes Deutschland, Regionalverband Halle/Saalkreis e.V.

Treffpunkt: **Straßenbahnhalttestelle Halle-Kröllwitz**

Dauer: ca. 5 Stunden

Samstag, den 29.10., um 10.00 Uhr

Fahrradrundexkursion zur Helme –mit Aufenthalt am Mündungsbereich der Thyra- und zum Helmestausee bei Berga-Kelbra

Treff : Bahnhof Berga-Kelbra

Ende: Bahnhof Berga-Kelbra

Dauer: ca. 4 Stunden

November Samstag, den 05.11., um 10.00 Uhr

Herbstexkursion in die Pleiße-Elster-Aue in der Stadt Leipzig

Treff: Straßenbahnhalttestelle „Koburger Brücke“ der Linie 9 in Richtung „Markleeberg-West“

Ende: Hauptbahnhof Leipzig

Dauer: ca. 3,5 Stunden

Samstag, den 19.11., um 10.00 Uhr

Herbstexkursion durch die Saaleauenlandschaft zwischen Merseburg und Leuna mit Aufenthalt auf der Rischmühleninsel

Treffpunkt: **Bahnhof Merseburg**

Dauer: ca. 5 Stunden

Samstag, den 26.11., um 10.00 Uhr

Herbstexkursion zur Burgaue in der Stadt Leipzig

Treffpunkt: **Haus „Auensee“**

Dauer: ca. 3,5 Stunden

Dezember Freitag, den 02.12., um 18.00 Uhr

Weihnachtsfeier

Bitte Gebäck und Getränke mitbringen !

Ort: **Reformhaus, Große Klausstraße 11 in Halle (Saale)**

Hinweis: *Die Exkursionen finden grundsätzlich bei jedem Wetter statt. Deshalb sind wetterfeste Kleidung und entsprechend angemessenes Schuhwerk angebracht. Ferner empfiehlt es sich Rucksackverpflegung –Essen und Trinken- mitzunehmen.*

II. Exkursionen und Feldarbeit zur Erfassung des Arteninventars an Tieren und Pflanzen in ausgewählten Biotopen im Jahr 2016 der Ortsgruppe Bitterfeld-Wolfen des AHA:

Veranstaltungen der AHA-Ortsgruppe Bitterfeld-Wolfen im Jahr 2016	
Januar	<p>Samstag, den 16.01., um 10.00 Uhr Erfassung der Avifauna des Auenrestwaldes „Wolfener Busch“ im Winter: Beobachtung der im Gebiet vorkommenden Vogelarten mit dem Fernglas und schriftliche Erfassung der gesichteten Tiere in Listen Treffpunkt: Bahnhof Wolfen Dauer: ca. 4 Stunden</p>
	<p>Samstag, den 23.01., um 10.00 Uhr Erfassung der Avifauna des Erlen-Eschenwaldes „Reudener Busch“ und des näheren Umfeldes im Winter: Beobachtung der im Gebiet vorkommenden Vogelarten mit dem Fernglas und schriftliche Erfassung der gesichteten Tiere in Listen Treffpunkt: Bahnhof Wolfen Dauer: ca. 4 Stunden</p>
	<p>Samstag, den 30.01., um 10.00 Uhr Erfassung der Avifauna des Salegaster Forstes im Winter: Beobachtung der im Gebiet vorkommenden Vogelarten mit dem Fernglas und schriftliche Erfassung der gesichteten Tiere in Listen Treffpunkt: Bahnhof Wolfen Dauer: ca. 4 Stunden</p>
Februar	<p>Samstag, den 06.02., um 10.00 Uhr Erfassung der Avifauna des Salegaster Forstes im Winter: Beobachtung der im Gebiet vorkommenden Vogelarten mit dem Fernglas und schriftliche Erfassung der gesichteten Tiere in Listen Treffpunkt: Bahnhof Wolfen Dauer: ca. 4 Stunden</p>
	<p>Samstag, den 13.02., um 10.00 Uhr Erfassung der Avifauna des Erlen-Eschenwaldes „Reudener Busch“ und des näheren Umfeldes im Winter: Beobachtung der im Gebiet vorkommenden Vogelarten mit dem Fernglas und schriftliche Erfassung der gesichteten Tiere in Listen Treffpunkt: Bahnhof Wolfen Dauer: ca. 4 Stunden</p>
	<p>Samstag, den 20.02., um 10.00 Uhr Erfassung der Avifauna des Auenrestwaldes „Wolfener Busch“ im Winter: Beobachtung der im Gebiet vorkommenden Vogelarten mit dem Fernglas und schriftliche Erfassung der gesichteten Tiere in Listen Treffpunkt: Bahnhof Wolfen</p>

	Dauer: ca. 4 Stunden
März	<p>Samstag, den 12.03., um 10.00 Uhr Fahrradexkursion zum NSG „Tiefkippe Schlaitz“ und zum Muldestausee Fahrtroute: Auenrestwald „Wolfener Busch“, Waldweg von der Wegekreuzung „Invalidendreieck“ bis zur Katzenbrücke, auf dem Muldental-Radwanderweg durch den Salegaster Forst und über die Mulde-Leine-Aue bis zum Muldewehr, anschließend durch Muldenstein und am Fuße des Muldensteiner Berges entlang – vorbei an Meisels Grab, dem Standgewässer „Walm“, dem ehemaligen Kraftwerk Muldenstein – bis zum NSG „Tiefkippe Schlaitz“, weiter auf dem Muldental-Radwanderweg zum Einlaufbauwerk am Muldestausee bei Pouch, Radweg über Pouch, Mühlbeck bis Friedersdorf, auf dem Muldental-Radwanderweg bis zum Muldewehr und dann weiter nach Wolfen zum Bahnhof Treffpunkt: Bahnhof Wolfen Dauer: ca. 5 Stunden</p>
	<p>Samstag, den 19.03., um 10.00 Uhr Erfassung der Avifauna des Auenrestwaldes „Wolfener Busch“ im Frühling: Beobachtung der im Gebiet vorkommenden Vogelarten mit dem Fernglas und schriftliche Erfassung der gesichteten Tiere in Listen Treffpunkt: Bahnhof Wolfen Dauer: ca. 4 Stunden</p>
April	<p>Samstag, den 16.04., um 10.00 Uhr Wanderexkursion entlang der Fuhne bis zur Brödelgraben-Einmündung Marschrouten: Kurzer Aufenthalt im Naherholungsgebiet „Fuhneue“ Wolfen mit dem Gondelteich zwecks Besichtigung, Fortsetzung der Wanderung über den Fuhnetalweg bis zum Erlen-Eschen-Wald „Reudener Busch“ im Wolfener Naherholungsgebiet und Landschaftsschutzgebiet „Fuhneue“ und anschließend bis zur Einmündung des Brödelgrabens in die Fuhne, Fuhne-Überquerung über die Brücke unweit der Ortsumgehungsstraße von Salzfurkapelle, Fortsetzung der Tour über den Feld- und Wiesenweg bis zum Brödelgraben-Tunnel unter der BAB 9, weiter über den Brödelgrabenweg – vorbei am Kiesabbaugebiet Reuden-West – bis nach Reuden, Rückmarsch über den Fuhnetalweg, die Leipziger Straße (B 184) und die Eisenbahnstraße zum Wolfener Bahnhof Treffpunkt: Bahnhof Wolfen Dauer: ca. 6 Stunden</p>
	Samstag, den 23.04., um 10.00 Uhr

	<p>Erfassung der Avifauna des Salegaster Forstes im Frühling: Beobachtung der im Gebiet vorkommenden Vogelarten mit dem Fernglas und schriftliche Erfassung der gesichteten Tiere in Listen</p> <p>Treffpunkt: Bahnhof Wolfen</p> <p>Dauer: ca. 4 Stunden</p>
Mai	<p>Montag, den 16.05., um 14.00 Uhr</p> <p>Fahradexkursion der AHA-Ortsgruppe Bitterfeld-Wolfen gemeinsam mit dem Evangelischen Kirchspiel Wolfen zum Muldensteiner Berg</p> <p>Fahrtroute: Auenrestwald „Wolfener Busch“, Waldweg von der Wegekreuzung „Invalidendreieck“ bis zur Katzenbrücke, auf dem Muldental-Radwanderweg durch den Salegaster Forst und über die Mulde-Leine-Aue bis zum Muldeweher, anschließend durch Muldenstein und am Fuße des Muldensteiner Berges entlang – vorbei an Meisels Grab, dem Standgewässer „Walm“, Aufstieg mit anschließendem Aufenthalt auf dem Muldensteiner Berg</p> <p>Treffpunkt: vor dem Gemeindebüro, OT Wolfen, Leipziger Straße 81</p> <p>Dauer: ca. 3-4 Stunden</p>
	<p>Samstag, den 21.05., um 10.00 Uhr</p> <p>Erfassung der Avifauna des Erlen-Eschenwaldes „Reudener Busch“ und des näheren Umfeldes: Beobachtung der im Gebiet vorkommenden Vogelarten mit dem Fernglas und schriftliche Erfassung der gesichteten Tiere in Listen</p> <p>Treffpunkt: Bahnhof Wolfen</p> <p>Dauer: ca. 4 Stunden</p>
	<p>Samstag, den 28.05., um 10.00 Uhr</p> <p>Wanderexkursion zum NSG „Taubequellen“</p> <p>Marschroute: Auf dem Muldeauenweg am Finkenbach entlang – vorbei am Finkenberg, an der Ortschaft Priorau und dem Zesen-Denkmal – bis nach Marke, weiter auf dem Muldeauenweg bis zum NSG „Taubequellen“</p> <p>Treffpunkt: Bahnhof Raguhn</p> <p>Dauer: ca. 4 Stunden</p>
Juni	<p>Sonntag, den 05.06., um 17.00 Uhr</p> <p>Exkursion anlässlich des Tages der Umwelt zur Mittellache</p> <p>Marschroute: Auenrestwald „Wolfener Busch“, Salegaster Chaussee, Wiesenweg zur Mittellache, Umrundung der Mittellache, Rückmarsch</p> <p>Treffpunkt: Bahnhof Wolfen</p> <p>Dauer: ca. 2 Stunden</p>
	<p>Samstag, den 25.06., um 10.00 Uhr</p>

	<p>Fahradexkursion entlang der Elbe bis Aken und anschließend weiter zum Wulfener Bruch und Teichgebiet Osternienburg (Neolithteich, Vogelschutzteich, Akazienteich)</p> <p>Fahrtroute: Hauptbahnhof Dessau, Park Beckerbruch, Kornhaus, NSG „Saalberghau“, Anlegestelle Brambach, Aken (Fährhaus / Gaststätte am Elbufer), von Aken weiter über Köthener Chaussee / B 187a, K 2093, Mennewitzer Weg, Naherholungsgebiet Akazienteich zum Wulfener Bruch und Teichgebiet Osternienburg, Rückfahrt über Aken, Dessauer Landstraße / L63, Kühnauer Straße, Ziebigker Straße, Hardenbergstraße, Puschkinallee, Kleiststraße, Schwabestraße, Heinrich-Deist-Straße / B 184, Hauptbahnhof Dessau</p> <p>Treffpunkt: Hauptbahnhof Dessau</p> <p>Dauer: ca. 8 Stunden Dauer</p>
Juli	<p>Samstag, den 09.07., um 10.00 Uhr</p> <p>Erfassung der Insektenfauna (Tagfalter, Laufkäfer, Libellen, Heuschrecken) des Erlen-Eschenwaldes „Reudener Busch“ und des näheren Umfeldes: Beobachtung und schriftliche Erfassung der gesichteten Tiere in Listen</p> <p>Treffpunkt: Bahnhof Wolfen</p> <p>Dauer: ca. 4 Stunden</p>
	<p>Samstag, den 16.07., um 10.00 Uhr</p> <p>Erfassung der Insektenfauna (Tagfalter, Laufkäfer, Libellen, Heuschrecken) des Auenrestwaldes „Wolfener Busch“: Beobachtung und schriftliche Erfassung der gesichteten Tiere in Listen</p> <p>Treffpunkt: Bahnhof Wolfen</p> <p>Dauer: ca. 4 Stunden</p>
	<p>Samstag, den 23.07., um 10.00 Uhr</p> <p>Wanderexkursion zum Schlangenberg / Forsthaus Salegast bei Jeßnitz</p> <p>Marschrouten: Auenrestwald „Wolfener Busch“ mit den alten Pumpenhäuschen, die zu Winterquartieren für Fledermäuse umfunktioniert worden sind; Wegekreuzung Invalidendreieck, Katzenbrücke, Waldweg am Schlangengraben entlang bis zur Mulde-Leine-Aue, auf dem Muldental-Radwanderweg bis zur Katzenbrücke, Waldweg nach Jeßnitz, Forsthaus Salegast bei Jeßnitz, Conradilinde, Schlangenberg und Schlangengrabenbrücke unweit von Jeßnitz, Wald- und Wiesenweg zu den Auenwiesen Jeßnitz, Standgewässer „Mittellache“ im Salegaster Forst, Rückmarsch zum Bahnhof</p> <p>Treffpunkt: Bahnhof Wolfen</p> <p>Dauer: ca. 5 Stunden</p>
August	<p>Samstag, den 20.08., um 10.00 Uhr</p> <p>Fahradexkursion zu den Niesauer Stillingen</p>

	<p>Fahrtroute: Bahnhof Wolfen, Überqueren der Eisenbahnbrücke am Wolfener Busch, weiter auf der Zufahrtsstraße zur Siedlung „Am Busch“ in Richtung des alten Klärwerkes, anschließend weiter auf dem Fahrradweg entlang der Fuhne und entlang der Kleingartenanlage „Kochs Mühle“ in Richtung Jeßnitz, von Jeßnitz über die Raguhner Straße / K 2050 nach Raguhn, von Raguhn nach Marke auf dem Muldeauenweg am Finkenbach entlang – vorbei am Finkenberg, an der Ortschaft Priorau und dem Zesen-Denkmal – bis nach Marke, weiter auf dem Muldeauenweg bis zum NSG „Taubequellen“ und anschließend über die Alte Leipziger Straße nach Schierau, weiter durch Schierau (Bahnhofstraße, K 2050, Niesauer Weg) nach Niesau und weiter zu den Niesauer Stillingen, Rückfahrt über Schierau, Priorau und Raguhn nach Wolfen</p> <p>Treffpunkt: Bahnhof Wolfen Dauer: ca. 5 Stunden</p> <hr/> <p>Samstag, den 27.08., um 10.00 Uhr Erfassung der Insektenfauna (Tagfalter, Laufkäfer, Libellen, Heuschrecken) des Salegaster Forstes: Beobachtung und schriftliche Erfassung der gesichteten Tiere in Listen Treffpunkt: Bahnhof Wolfen Dauer: ca. 4 Stunden</p>
September	<p>Samstag, den 10.09., um 10.00 Uhr Erfassung der Insektenfauna (Tagfalter, Laufkäfer, Libellen, Heuschrecken) des Erlen-Eschenwaldes „Reudener Busch“ und des näheren Umfeldes: Beobachtung und schriftliche Erfassung der gesichteten Tiere in Listen Treffpunkt: Bahnhof Wolfen Dauer: ca. 4 Stunden</p> <hr/> <p>Samstag, den 17.09., um 10.00 Uhr Erfassung der Insektenfauna (Tagfalter, Laufkäfer, Libellen, Heuschrecken) des Auenrestwaldes „Wolfener Busch“: Beobachtung und schriftliche Erfassung der gesichteten Tiere in Listen Treffpunkt: Bahnhof Wolfen Dauer: ca. 4 Stunden</p> <hr/> <p>Samstag, den 24.09., um 10.00 Uhr Erfassung der Insektenfauna (Tagfalter, Laufkäfer, Libellen, Heuschrecken) des Salegaster Forstes: Beobachtung und schriftliche Erfassung der gesichteten Tiere in Listen Treffpunkt: Bahnhof Wolfen Dauer: ca. 4 Stunden</p>
Oktober	<p>Samstag, den 22.10., um 10.00 Uhr</p>

	<p>Wanderung zum Muldensteiner Berg Marschroute: Auenrestwald „Wolfener Busch“, Waldweg von der Wegekreuzung „Invalidendreieck“ bis zur Katzenbrücke, auf dem Muldental-Radwanderweg durch den Salegaster Forst und über die Mulde-Leine-Aue bis zum Muldewehr, anschließend durch Muldenstein und am Fuße des Muldensteiner Berges entlang – vorbei an Meisels Grab, dem Standgewässer „Walm“, Aufstieg mit anschließendem Aufenthalt auf dem Muldensteiner Berg, für die Naturfreunde aus der Region Bitterfeld-Wolfen: Rückmarsch auf dem Muldental-Radwanderweg bis zum Muldewehr und dann weiter nach Wolfen, für die auswärtigen Naturfreunde: Heimfahrt vom Bahnhof Muldenstein Treffpunkt: Bahnhof Wolfen Dauer: ca. 5 Stunden</p>
	<p>Samstag, den 29.10., um 10.00 Uhr Erfassung der Avifauna des Auenrestwaldes „Wolfener Busch“: Beobachtung der im Gebiet vorkommenden Vogelarten mit dem Fernglas und schriftliche Erfassung der gesichteten Tiere in Listen Treffpunkt: Bahnhof Wolfen Dauer: ca. 4 Stunden</p>
November	<p>Samstag, den 12.11., um 10.00 Uhr Erfassung der Avifauna des Erlen-Eschenwaldes „Reudener Busch“ und des näheren Umfeldes im Winter: Beobachtung der im Gebiet vorkommenden Vogelarten mit dem Fernglas und schriftliche Erfassung der gesichteten Tiere in Listen Treffpunkt: Bahnhof Wolfen Dauer: ca. 4 Stunden</p>
	<p>Samstag, den 19.11., um 10.00 Uhr Erfassung der Avifauna des Salegaster Forstes im Winter: Beobachtung der im Gebiet vorkommenden Vogelarten mit dem Fernglas und schriftliche Erfassung der gesichteten Tiere in Listen Treffpunkt: Bahnhof Wolfen Dauer: ca. 4 Stunden</p>
	<p>Samstag, den 26.11., um 10.00 Uhr Erfassung der Avifauna des Auenrestwaldes „Wolfener Busch“ im Winter: Beobachtung der im Gebiet vorkommenden Vogelarten mit dem Fernglas und schriftliche Erfassung der gesichteten Tiere in Listen Treffpunkt: Bahnhof Wolfen Dauer: ca. 4 Stunden</p>
Dezember	<p>Samstag, den 03.12., um 10.00 Uhr</p>

	<p>Erfassung der Avifauna des Erlen-Eschenwaldes „Reudener Busch“ und des näheren Umfeldes im Winter: Beobachtung der im Gebiet vorkommenden Vogelarten mit dem Fernglas und schriftliche Erfassung der gesichteten Tiere in Listen Treffpunkt: Bahnhof Wolfen Dauer: ca. 4 Stunden</p>
	<p>Samstag, den 10.12., um 10.00 Uhr Erfassung der Avifauna des Salegaster Forstes im Winter: Beobachtung der im Gebiet vorkommenden Vogelarten mit dem Fernglas und schriftliche Erfassung der gesichteten Tiere in Listen Treffpunkt: Bahnhof Wolfen Dauer: ca. 4 Stunden</p>
	<p>Samstag, den 17.12., um 10.00 Uhr Erfassung der Avifauna des Auenrestwaldes „Wolfener Busch“ im Winter: Beobachtung der im Gebiet vorkommenden Vogelarten mit dem Fernglas und schriftliche Erfassung der gesichteten Tiere in Listen Treffpunkt: Bahnhof Wolfen Dauer: ca. 4 Stunden</p>

III. Exkursionen der Ortsgruppe Gatersleben des AHA:

Juni	<p>Sonntag, den 05.06., um 10.00 Uhr Exkursion anlässlich des Tages der Umwelt durch die Parkanlage zum „Oberhof“ der ehemaligen preußischen Staatsdomäne in Gatersleben Treffpunkt: Eingang Gebäude Schmiedestraße 1 in Gatersleben Dauer: ca. 2 Stunden</p>
-------------	---

Hinweis: *Die Exkursionen finden grundsätzlich bei jedem Wetter statt. Deshalb sind wetterfeste Kleidung und entsprechend angemessenes Schuhwerk angebracht. Ferner empfiehlt es sich Rucksackverpflegung –Essen und Trinken- mitzunehmen.*

G. VERANSTALTUNGEN DER INITIATIVE „PRO BAUM“

I. Versammlungen

jeweils **19.00 Uhr** im Reformhaus, Große Klausstraße 11 in 06108 Halle (Saale), am Montag, dem

25.01.; 29.02.; 28.03.; 18.04.; 30.05.; 27.06.;
 25.07.; 29.08.; 26.09.; 24.10.; 21.11.; 19.12.

II. Exkursion

Tag des Baumes:

Montag, den **25.04.**, um **16.30 Uhr**

Exkursion ab Peißnitzinsel durch das NSG Peißnitznordspitze, entlang von Teilen des Gimritzer Dammes und der Heideallee sowie des Saugrabens bis zum Landschaftsschutzgebiet „Dölauer Heide“ in Halle (Saale)

Treffpunkt: **Peißnitzhaus (ehem. Pionierhaus)**

Dauer: ca. 5 Stunden

III. Aktion

Karfreitag, den **25.03.**, um **10.00 Uhr**

„Bäume pflanzen statt abholzen“ – eine gemeinsame Aktion mit Arbeitskreis Hallesche Auenwälder zu Halle (Saale) e.V. (AHA)

Treffpunkt: Ochsenbrücke zwischen Riveufer und Ziegelwiese in Halle (Saale)

IV. Kontakt:

Initiative „Pro Baum“

c/o

Arbeitskreis Hallesche Auenwälder zu Halle (Saale) e.V. (AHA)

Große Klausstraße 11

06108 Halle (Saale)

Tel.: 0345/200 27 46; Fax.: 01805/684 308 363 (deutschlandweit zum Ortstarif)

E-Mail: initiativeprobaum@yahoo.de

Internet: <http://www.aha-halle.de>


H. KONTAKTADRESSEN


I. Sitz des Vereins:

Arbeitskreis Hallesche Auenwälder zu Halle (Saale) e.V. – (AHA)

Große Klausstraße 11

06108 Halle (Saale)

 0345 – 2002746

 01805-684 308 363

E-Mail AHA: aha_halle@yahoo.de

E-Mail UBM: ubh2004@yahoo.de


Internet: <http://www.aha-halle.de>


II. Regionalgruppe Merseburg-Leuna-Bad Dürrenberg:

Arbeitskreis Hallesche Auenwälder zu Halle (Saale) e.V. – (AHA)

Weißer Mauer 33

06217 Merseburg

 0176 - 52562945



 0180-5684 308 363 (deutschlandweit zum Ortstarif)


E-Mail AHA: aha_halle@yahoo.de



E-Mail UBM: ubh2004@yahoo.de

III. Ortsgruppe Bitterfeld-Wolfen
**Arbeitskreis Hallesche Auenwälder
 zu Halle (Saale) e.V. – (AHA)**
 über Evangelisches Kirchspiel Wolfen
 OT Wolfen
 Leipziger Straße 81
 06766 Bitterfeld-Wolfen
 0173 - 9917836

IV. Ortsgruppe Dessau - Rosslau
**Arbeitskreis Hallesche Auenwälder
 zu Halle (Saale) e.V. – (AHA)**
 im Schwabehaus
 Johannisstraße 18
 06844 Dessau-Roßlau
 0340 – 66158320
 0180/573 737 6961

V. Regionalgruppe Wettin-Könnern-Bernburg
**Arbeitskreis Hallesche Auenwälder
 zu Halle (Saale) e.V. – (AHA)**
 in attac-Villa Könnern
 Bahnhofstraße 06
 06420 Könnern (Saale)
 034691/52435
 01805-684 308 363 (deutschlandweit zum Ortstarif)

VI. Ortsgruppe Gatersleben
**Arbeitskreis Hallesche Auenwälder
 zu Halle (Saale) e.V. – (AHA)**
 Schmiedestraße 1
 06466 Gatersleben
 01805-684 308 363 (deutschlandweit zum Ortstarif)

VII. Regionalgruppe Leipzig und Umland
**Arbeitskreis Hallesche Auenwälder
 zu Halle (Saale) e.V. – (AHA)**
 Otto-Adam-Straße 14
 04157 Leipzig
: 0176-84001924 (Handytarife aus allen Netzen)
 01805-684 308 363 (deutschlandweit zum Ortstarif)
**Für den Schutz der Auen möchten wir verwenden
 Ihre großen und kleinen Spenden:**

- Konto: 380 302 257 • Bankleitzahl: 800 537 62 • Saalesparkasse •
- BIC: NOLADE21HAL • IBAN: DE 14 800 537 62 0380 302 257
- Verwendungszweck: Spende •